



Instituto Tecnológico
GeoMinero de España

**PROYECTO PARA LA REVISION DE
CONOCIMIENTOS HIDROGEOLOGI-
COS EN LA ZONA COSTERA DE LA
ISLA DE GRAN CANARIA.
Las Palmas, Noviembre 1992**

TOMO - III: ANEXOS



MINISTERIO DE INDUSTRIA, COMERCIO Y TURISMO

36544

INDICE

INDICE DE TOMOS

TOMO I: MEMORIA

TOMO II: PLANOS

TOMO III: ANEXOS

INDICE DEL TOMO III

ANEXOS

- ANEXO I:** Números de orden del total de puntos de agua inventariados en el SPA-15.
- ANEXO II:** Puntos del SPA-15 pertenecientes a la zona costera.
- ANEXO III:** Numeros de siglas del total de puntos de agua inventariados en el MAC-21.
- ANEXO IV:** Puntos del MAC-21 pertenecientes a la zona costera.
- ANEXO V:** Listado de números de expedientes de las captaciones de agua subterránea en la Isla de Gran Canaria.
- ANEXO VI:** Número de expediente de los puntos de agua de la zona de estudio que disponen de ficha de inventario del archivo de puntos acuíferos del Plan Hidrológico de Gran Canaria.
- ANEXO VII:** Listado de números de inventario ITGE que no presentan información en la base original de puntos de agua de la isla.
- ANEXO VIII:** Listado de puntos de agua que en la base original del ITGE carecen de número de expediente administrativo.
- ANEXO IX:** Relación de los puntos de agua de la zona costera de la isla de Gran Canaria que disponen de numero ITGE, a la finalización del presente proyecto.
- ANEXO X:** Listado de puntos de agua sin número de expediente administrativo en la zona costera una vez realizada la ampliación de la numeración ITGE.
- ANEXO XI:** Relación de números ITGE que no tienen correspondencia con puntos acuíferos.
- ANEXO XII:** Listado relacional entre los distintos números de inventario de los puntos acuíferos recogidos en la base ITGE.
- ANEXO XIII:** Gráficos de evolución temporal nivel piezométrico-parámetros químicos.
- ANEXO XIV:** Listado de puntos de agua sin explotación.

ANEXOS

A N E X O - I

**NÚMEROS DE ORDEN DEL TOTAL DE PUNTOS DE AGUA INVENTARIADOS
EN EL SPA-15**

Zona I: 1001-1156

Zona II: 2001-2185

Zona III: 3001-3083

Zona IV: 4001-4062

Zona V: 5001-5033

Zona VI: 6001-6017

Zona VII: 7001-7024

Zona VIII: 8001-8047

Zona IX: 9001

A N E X O - II

PUNTOS DEL SPA-15 PERTENECIENTES A LA ZONA COSTERA

NUMERO DE EXPEDIENTE	REGISTRO SPA-15	COOR. X	COOR. Y
Nº17(A1924)			
119 TP			
72 CP			
5552			
714			
0083 TP	3049-2149	453630	3080930
218	S/N		
ANT 1924	S/N	442950	3077640
408	S/N		
574	1002	447570	3109510
1996	1003	449215	3109320
1617	1004		
941 TP	1006	447270	3109475
265	1007	447475	3110955
577	1008	447710	3110030
144	1010	448090	3110625
940 TP	1018	447235	3109625
275	1034	435720	3114000
2635 TP	1074	3111755	438600
292 CP	1076	436630	3110890
84	1077	450010	3111200
0001NA	1078	446950	3113570
276 TP	1080	435625	3112925
867 TP	1097	446530	3111940
690 TP	1100	445090	3111990
3036	1105	449715	3110290
0002NA	1106	448010	3110570
531	1115	435280	3113860
833 TP	1116	436210	3113015
92 CP	1118	434650	3113450
143 CP	1119	437215	3113885
410	1120	437450	3112440
806 TP	1121	436800	3114025
2098 TP	1123	442420	3113480
945 TP	1124	447170	3112780
21 TP	1125	444995	3112785
0003NA	1127	444130	3109160
0004NA	1128	439160	3113910
103	1132		
3422	1133		
	1134		
213	1136	441645	3113095
2038	1146	442690	3113260
3120	1148	441685	3111200
	1149	442580	3112140
830	1150	435660	3113655
2037	1156		
849 TP	2001	451070	3109525
5033	2002	451770	3110745
778 TP	2003	451350	3110590
251 TP	2004	460545	3090950
686	2024	454290	3104030
127 CP	2029	457950	3108230
1223 TP	2030	458570	3108160
349	2031	458340	3108435
196	2032	457170	3107100
1320 TP	2033	454900	3105100
16(2) TP	2034	454090	3107280
30 CP	2035	453295	3105805
16 TP	2036	456615	3106665
0017A4	2056	461770	3096910
0001A4	2057	461520	3097215
424 TP	2058	458820	3099040
0002A4	2059	461135	3096720
0024A4	2060	462880	3097245
1833 TP	2061	460290	3097080
585 TP	2062	460220	3099445
0015A4	2063	461440	3099450
0226 TP	2064	461295	3095070
655 TP	2066	458445	3096295
542 TP	2067	461090	3092665
3907 TP	2068	457485	3093140
2956 TP	2069	457840	3084845
374	2077	450650	3108775
260	2078	451930	3111140

NUMERO DE EXPEDIENTE	REGISTRO SPA-15	COOR. X	COOR. Y
2046	2080	453240	3105270
158 TP	2081	452970	3111830
61 CP	2082	452155	3111225
491	2083	454230	3103590
4685	2084	458020	3101115
222	2085	458395	3101900
4898	2087	428222	3094015
529 TP	2088	458290	3092850
0003A4	2089	458070	3096735
1869 TP	2090	458250	3095470
0023A4	2091	460935	3100235
0004A4	2092	462020	3099700
64	2093	460495	3091445
43	2094	455835	3092280
516	2108	460595	3096615
1244 TP	2111	460210	3096120
1115	2112	460595	3095835
86 TP	2113	461390	3096275
4495 TP	2121	457665	3096140
659 TP	2122	458430	3096560
1539	2123	455490	3095930
1736	2126	455175	3097970
5731	2131	452655	3109340
0009NA	2133	452309	3110904
2646 TP	2135	456170	3096350
5512	2136		
761	2137		
848	2141		
2001	2142		
2157	2143	460662	3098445
5341	2144		
749	2145		
480	2146	459405	3098032
1597	2147	458495	3098020
12(A.1924)	2148		
128	2149	460515	3097695
2566	2150	461520	3097715
2416	2151	461015	3098075
1924	2152	461695	3098250
0010A4	2153		
519	2154		
519	2155		
19	2157		
0033A4	2158		
3786	2159	460235	3094370
4075	2160	459150	3093710
3929	2161	458472	3095290
0011A4	2162	462200	3096750
188 CP	2164	457130	3106840
E-600	2166	453710	3106190
	2171		
0013NA	2179	457420	3107620
0006A4	2181		
2071	2182	459915	3097490
0007A4	2183		
3046 TP	2185		
478	3001		
2269 TP	3002	446815	3084320
479 TP	3006	455975	3087160
105	3007	456230	3085380
289 TP	3008	457360	3083385
2853 TP	3009	455975	3086208
474 TP	3011	456895	3086815
548 TP	3013	457005	3087785
2278 TP	3014	458320	3088770
791	3015	455740	3087590
1131 TP	3018	452855	3081215
98	3019	456390	3080050
2587	3020	451355	3083330
347 TP	3022	456060	3084670
348	3023	455540	3086045
327	3024	458970	3086300
1797 TP	3029	452345	3081010
238 CP	3033	453055	3081100
525	3035	459690	3086075

NUMERO DE EXPEDIENTE	REGISTRO SPA-15	COORDINADAS	
		X	Y
2947	3036	457810	3088770
513 TP	3037	456030	3083990
506 TP	3040	453760	3083970
364	3041	454780	3083900
248	3042	454280	3081170
3071	3043	455195	3080970
129-5670	3044	454550	3080620
346	3045	455015	3081340
304	3046	455825	3081230
710	3047	454125	3080830
4696	3048	455955	3079945
87	3050	454190	3081870
100	3051	455720	3082400
104	3052	455935	3082415
332	3053	453795	3081535
443-1346 TP	3054	455015	3081340
493	3055	455225	3081955
2996	3056	454630	3081680
3442	3057	455970	3081830
3058	3058		
39	3059	456495	3081940
70	3060	456575	3080475
97	3061	456390	3080940
250	3062	456830	3081280
534	3063	456325	3081195
1965	3064	457085	3081055
1966	3065	457270	3081360
4203	3066		
4761	3067		
4735	3070	457100	3079665
234	3071		
2540	3072		
182	3073		
1437	3074	NO EXISTE	EN INGENIO
256	3075	459070	3087625
513	3076		
4871	3077		
449	3078		
2734	3079		
249 CP	4001	453025	3080650
4917 TP	4002	450620	3080655
394 CP	4003	451700	3080425
5438	4006	449580	3082310
3103	4016	455945	3077440
3849	4020	457720	3077070
	4021		
298 CP	4022	456880	3077325
5052	4023	455185	3078045
5186	4024	451872	3080016
2466	4025	452405	3080435
5157	4026		
2321	4027	454085	3080070
358 CP	4028	453990	3079750
2351	4029		
E-2485	4030	454500	3079725
1797	4031	451880	3080580
501	4034	454980	3079265
2304	4038		
4197	4039	454085	3080330
2812	4043		
3593	4045	450320	3081185
130-A	4046		
3904	4055	456900	3077180
	4056		
5191	4061	451055	3080335
2575	4062	455180	3079630
47 TP	5008	430960	3108655
366 TP	5011	434555	3108410
2887	5012	434815	3105375
2204	5013	433870	3106730
4539 TP	5014	432780	3107795
4139	5020	433670	3106955
E-640	5023	433650	3106860
639	5024	432760	3107535
893	5025	431245	3106330

NUMERO DE EXPEDIENTE	REGISTRO SPA-15	COOR.	
		X	Y
1946	5026	431250	3108380
2529	5028	434625	3105550
E-1907	5032	434630	3105305
	6001	442120	3097500
3508 TP	6002	424155	3092250
3508 TP	6002	424155	3092200
	6003	419960	3097670
	6003	419920	3097695
4706	6004	423175	3096250
4706	6004	423050	3096260
4739	6005	421650	3096380
4739	6005	421650	3096380
2471	6006	424120	3095530
2471	6006	424120	3095530
2606	6007	423340	3095510
2606	6007	423550	3094450
2471 TP	6012	424120	3095530
2031	6012	424120	3095530
	6013		
	6013		
	6014		
	6014		
4940	6015	421135	3097215
4940	6015	421135	3097215
	6016		
	6017		
	6017		
2039	7001	432445	3073320
46	7002	433175	3070980
2631 TP	7003	426790	3080035
0009-A4	7004	428620	3074930
2907	7006	423960	3086640
4633	7007	419685	3087705
4879 TP	7008	421660	3089300
4876 TP	7009	419925	3088005
4487	7010	420785	3088780
4561	7013	428970	3076780
2162	7014	426610	3079400
25 TP	7015	426550	3079165
2441	7016	427130	3081750
2249	7017	425460	3083455
2561	7018	427245	3085070
3023	7019	423675	3081515
2562	7020	428320	3086020
2980	7021	421435	3083565
2719?	7022	431620	3075020
2559	7023	427230	3081885
4072	7024	424860	3082595
5300 TP	8001	440400	3075450
5167	8003	440375	3076825
2590	8004	437255	3072730
2745	8005	440240	3074750
2333	8006	439450	3075310
5413	8007	438860	3076725
2445	8008	442510	3073230
1839 TP	8009	435070	3080830
2337	8010	439525	3074695
505 TP	8011	438775	3074055
194 CP	8012	453580	3075895
217 TP	8013	455200	3077235
5497 TP	8014	435100	3079740
2636	8015	437160	3073750
5650 TP	8016	434730	3077185
5377	8017	435170	3079100
2444 TP	8018	433960	3073270
60 TP	8020	451500	3078670
2282	8021	450440	3078800
5554	8022	452590	3078650
407 TP	8023	453580	3075895
5800 TP	8024	453445	3077020
3478	8025	454145	3076995
2752	8028	442680	3079050
2569	8030	440215	3079060
1838	8031	434265	3083870
	8032		

NUMERO DE EXPEDIENTE	REGISTRO SPA-15	COOR. X	COOR. Y
5555	8033	454430	3078125
2405	8034	450835	3097145
5553	8035	451840	3076785
257 TP	8036	440620	3072295
2570	8037	440550	3078825
5807	8038	440335	3077975
5553 TP	8039	433910	3070120
	8040		
5806	8041	434985	3078065
468	8042	439620	3071405
	9001	428010	3102890

A N E X O - III

**NÚMEROS DE SIGLAS DEL TOTAL DE PUNTOS DE AGUA INVENTARIADOS
EN EL MAC-21**

Recinto 1:

1001-1036

1301-1400

1401-1416

1501-1600

1601-1700

1701-1720

Recinto 2:

2001-2057

2301-2356

2501-2588

Recinto 3:

3001-3043

3301-3348

3501-3551

Recinto 4:

4001-4005

4301-4345

4501-4539

Recinto 5:

5001-5088

5301-5381

5501-5600

56001-5686

Recinto 6:

6001-6061

6301-6388

6501-6600

6601-6700

6701-6766

A N E X O - I V

PUNTOS DEL MAC-21 PERTENECIENTES A LA ZONA COSTERA

MOGAN, SAN BARTOLOME, SANTA LUCIA

Nº DE EXPEDIENTE INICIAL	EXPEDIENTES POSTERIORES	Nº DE INVENTARIO MAC - 21	Nº DE ITGE EN FICHA MAC-21	TOPONIMIA	CX	CY
4561TP		3011		P.TAURO	429375	3075420
ANTERIOR 1924		3012		LA RENTILLA	428045	3085905
2562	2563-4614	3013		CAIDERO OSCURO	434010	3080105
5387		3014		EL HORNO	434915	3080525
5434		3020		LAS MALEZAS	425735	3078155
2643		3021		POSTRERAGUA	426475	3079175
25		3022		PEDAZO DE LOS NARANJOS	427225	3082070
2565		3023		LAS PALMAS	426790	3080680
238		3024		EL CERCADILLO	427055	3081745
2441		3025		BARRANQUILLO SAUL	426565	3084620
3463	2650	3026		LAS GOTERAS	427220	3085075
2561		3027	424340002	SAN JOSE (HOYA QUEMADA)	433930	3073285
2444		3029		PALMARETES	434600	3076470
5845		3030	424350003	PINILLOS	434965	3078085
5806		3302		CALDERIN	439500	3071090
458		3306		MALEZA SAN FRANCISCO	423850	3081525
3023		3307		MADEROS SAN JOSE	424795	3082550
4072		3310		LA COROLLA	442480	3073220
2445	4498	3311		SAN ANTONIO	428580	3074965
ANTES 1924		3312		LA NORIA	425140	3077340
ANTES 1924		3313		TAURITO 16	426255	3077530
5812		3314		PLAYA DE MOGAN	425040	3077635
ANTES 1924		3315		LOS RIBANZOS	428590	3079400
2162	2633-4725	3316		EL CERCADO	426795	3079890
2170	2632-4726	3317		BALILLOS	426785	3080145
2165		3318		LA UMBRIDILLA	427210	3081890
2559		3319		LOS NAVARRROS	427285	3082280
292		3320		CAÑADA HONDA	425735	3083935
CATA SO-0001		3321		CORRAL VIEJO	426280	3084130
2408	2409	3322		EL INGLE	425440	3083475
2248	2249	3323		MALEZA LOS CANELOS	426445	3084400
4134		3324		VALERONES DE ABAJO	428765	3084490
2484		3325		MALEZA LOS LLANOS	429340	3084930
112		3326		COMUNIDAD HOYA GRANDE	429090	3084570
2161		3327		VALERONES DE ABAJO	428530	3084015
536	2388	3328		LAS CASILLAS	427810	3082985
2387		3329		LAS CASILLAS	427950	3083165
2203	2596	3330		LOS PASITOS	428530	3083055
2595	2610	3331				3084730
2264		3332		CASCAJOS DE ARRIBA	428265	3086140
2501		3333		CASCAJOS DE ARRIBA	428265	3086240
2500		3334		EL MARTILLO	428050	3086730
2532		3335		RISCO PRIETO	429450	3085225
1484		3337		LA COGOLLA	427920	3087230
2495		3338		EL RIEGO DE VENEGUERA	427935	3087620
2410		3339		EL MOTOR CHICO	430825	3074680
46		3340		EL MOTOR GRANDE	431605	3075040
5840		3341		LOS PENONES	435145	3079125
5377		3343		LADERA DEL ESTANQUE	434870	3081345
1983		3345		PEDAZO DEL MORAL	429605	3085425
2280		3516		EL TOSTADOR	428810	3084100
1992		3517			426785	3080040
2163	2721	3518			429765	3085620
2185		3519		EL FONDO	428170	3086535
2190		3521		CASCAJOS DE ABAJO	428230	3086075
2502		3522		SAN ANTONIO	427900	3085535
4635		3523			428010	3086295
4808		3524		EL HORNILLO	426860	3081330
2724		3525		POZO N. 1	427270	3078675
5643		3526		POZO N. 4	426555	3077840
5812		3527		POZO N. 3	426855	3077845
5812	2392	3528		LAS MERCEDES	424280	3082035
2391		3529		EL PASITO	434700	3077190
5650	2663	3530		EL PALMITO	427420	3082615
2607		3531		JUEGO DE LA BOLA	427500	3082745
2726		3532		LAS CALABACERAS	434820	3081945
2456		3038			452925	3078065
407					453545	3075800
194CP		3001		CRUZ DE FELIPE	440350	3070830
5167		3002	424350016	LOS MUCHO BALOS	438860	3076715
5413		3003	424350007	CASA DEL TIO TROYA	440240	3076115
5781		3004	424350008	EL ARENAL	440395	3075450
5300		3005	424350017	CHAMORISCAN	438975	3076980
2498		3006		LOS LAJONES	438670	3077255
4621	5737-5808					

MOGAN, SAN BARTOLOME, SANTA LUCIA

Nº DE EXPEDIENTE INICIAL	EXPEDIENTES POSTERIORES	Nº DE INVENTARIO MAC - 21	Nº DE ITGE EN FICHA MAC-21	TOPONIMIA	CX	CY
2333	(5489-5592)	3007	424350019	MEDIA FANEGA	439435	3075295
5607		3009		CAMPANARIO	440305	3077980
2828	2590,2824,2829,2830			POZO CHICO	437215	4073215
1839	5345			CERCADO ESPINO	435105	3080775
5647		3028	424350027	GAMBUESA	434525	3075575
2824	2590,2828,2829,2830	3032		ALTO HOYA FRIA	437090	3072935
2282		3033	424360001	COMUNIDAD POZO LAS GULATILLAS	450420	3078800
2375		3034		COM. AGR. EL CRUCE	450695	3079280
2406		3035		EL CARDON DE LA ERA	450405	3079525
5186TP	403CP	3036	424330069	BARRANQUILLO DE ANDRES	451855	3080015
5553	5557	3037	424370018	EL DRAGUILLO	451840	3078800
5800		3040	424330017		453435	3077025
3478		3041		RODEO	454125	3077010
5552	5555	3042	424370010		454410	3078125
60		3043			451490	3078565
5554	5556	3044	424370002		452580	3078680
505		3301		MEDIA FANEGA	438760	3074055
257	4817	3303		EL TABLERO	440610	3072310
5336	5813	3304		LA FORTUNA	440540	3077765
5003	5597	3308		LA DEGOLLADA HONDA	440480	3077250
2745		3309		LA DATA	440220	3074760
5497		3342		EL GURIETE	435150	3079750
356CP		3346		ALDEA BLANCA		
3103		3347		BARRANCO DE TIRAJANA		
217		3348		RAYON		
218	4897	3501		LAS CASILLAS	444080	3071405
408	230CP	3502		BARRANCO DE FATAGA	441855	3071490
267		3503		POZO DEL CONDE	440220	3074235
5299		3504		HOYA DE ABAJO	440405	3076550
5781		3505		CASA DEL TIO TROYA II	440240	3075940
2488	4488	3507		EL MORAL	440435	3080530
5590		3512		BCO. CUEVA MORALES	438915	3076190
2590	2830,2824,2828,2829	3514		HOYA FRIA	437250	3072730
2836		3515		EL SALOBRE	437250	3073890
2430		3533		LOMO LOS CORCHOS	435180	3081555
2028		3534		LOS CASCAJOS	435120	3081750
406		3536		BARRANQUILLO BIBRIEL	449805	3073880
2376		3537		EL SALVIAL	450110	3079810
2405		3538		ESTANQUE DE ABAJO	450820	3079145
2374		3539		TANQUE DE ARRIBA	450485	3079395
4950		3540		SONDEO ABANDONADO	451670	3080180
5191		3541		MORRETE DE LA GARZA	451035	3080330
2322		3542		CUESTA LA CENIZA	451370	3080205
2626		3543		LADERA DE LAS CASILLAS	441255	3078420
2752		3544		LAS CHOCILLAS	442670	3079055
2570	4644	3545		EL SALVIAL	440550	3078825
2370		3549		EL CARDON	450280	3079680
392CP		3550		BARRANCO DE TIRAJANA	454715	3078815
1796TP	1797,2436				451870	3080570
3593		2002		FUENTE LA MINA	450310	3081185
2954		2003		EL GALLEGO N. 7	450045	3081130
4917TP	5533,413CP	2004		MESA DE CABEZA	450590	3080650
1797	1796,2436	2005	424330053	LA FORTUNA N. 1	452215	3081015
5438TP		2012		BCO. DEL SAO	449570	3082315
443TP	346CP	2014		HOYA LA NEGRA	455000	3081330
238CP		2031		EL CARDON N. 1	453030	3081075
1131	263CP,286CP	2032		LAS CARBONERAS	452840	3081270
394CP		2033			451675	3080415
475		2034	424330056	LAS CARBONERAS	453020	3080850
2466TP	353CP	2035		TABAIBAS	452390	3080435
130		2036		LOS PEREZ	454215	3082625
4686	3693	2037		CERCADO DE LAS CAÑADAS	455940	3079940
3071TP		2038		EL ESTANCO	455175	3080870
501	2689	2055		EL TARO	454975	3079275
2485		2056		CERCADO DEL LOMITO	454485	3079720
2321		2057		CUESTA DE LA MINA	454050	3080065
4389		2310			454775	3080105
710		2309		LA CASILLA	454100	3080820
ANTES DE 1924		2317			455790	3079125
2304TP	370CP	2318		HOYETAS DEL DOCTORAL	455790	3076110
134		2319			455210	3079635
4761		2328		LOMO DEL ACEBUCHÉ	457855	3081240
248		2329		BCO. DEL POLVO		
83		2330			453620	3080835
ANTES DE 1924		2331		SARDINA	456940	3080400
4735		2334		LOMO DE SAN CRISTOBAL	456990	3079720

MOGAN, SAN BARTOLOME, SANTA LUCIA

Nº DE EXPEDIENTE INICIAL	EXPEDIENTES POSTERIORES	Nº DE INVENTARIO MAC - 21	Nº DE ITGE EN FICHA MAC-21	TOPONIMIA	CX	CY
428	235CP	2343			453090	3082950
129TP	5670	2344		GASPAR BENITEZ	454545	3080010
4197		2345		EL CONVENTO	454080	3080330
553	1123,5052	2355		DOCTORAL	455380	3078765
5052	553,1123	2356		BCO. TIRAJANA-DOCTORAL	455170	3078845
87	335,4380	2541		SAN ISIDRO N. 2	454180	3081860
332		2542		LA HOYA	453745	3081535
2330		2543			453620	3080425
2996		2544		N. 4 HOYA LA NEGRA	454620	3081665
304		2547		CASA YOOWARD	455810	3081230
2468		2548			454920	3082550
3838		2549			454925	3082580
2612		2559		LOMITO DEL CAMELLO	450490	3080815
2320,5157		2560		LAS TUNERAS	450815	3080240
2513		2561		LLAMILLO DE LOS ASADOS	450150	3080970
288CP	1138	2562		LA PINTA	456680	3077320
5053	501,2689	2563		EL TARO	455060	3079000
370CP	2304	2564		BCO. DE TIRAJANA	455560	3078240
493		2566		MAJADA CIEGA	455205	3081855
3442	3448	2567		LLANO DEL POLVO	455960	3081820
39		2568		VERDUGO	456480	3081940
250		2569		BCO. DEL POLVO	456730	3081275
315	1751,2394	2570		A. RAFAEL	457505	3081890
478		2571		CERRADURA	456615	3080295
252	1965,1966	2572		EL CRUCE	457320	3081345
97		2573		EL VECINDARIO	456375	3080830
554		2574		LOS NICOLASES	456325	3081200

TELDE

Nº DE EXPEDIENTE INICIAL	EXPEDIENTES POSTERIORES	Nº DE INVENTARIO MAC - 21	Nº DE ITGE EN FICHA MAC-21	TOPONIMIA	CX	CY
482		1001		LOS CASCAJOS	458895	3100190
4251		1008		LOS MONZONES	454875	3099710
534	334CP	1011		LOS OVEJEROS	458115	3091150
42TP	1052,3955	1012		LOMO CABRAL	458885	3091140
295	298	1013		EL GOZO BAJO	459085	3092245
4075		1015		BARRANCO SILVA	459135	3093690
527		1016		CUATRO PUERTAS	458290	3092855
2338		1017		LAS CAPELLANIAS	458430	3094575
2169		1018		SUERTE DEL BUZO	457500	3094220
1532	2126	1026		EL CULATON	455805	3096235
1200		1027		CASA DE ESPERANZA	455935	3096275
4580		1028		LA MONTAÑETA	456080	3096035
2981	4296	1029		LA ROCHA	458585	3095735
3929		1030		LOMO DE LA CRUZ	458485	3095295
226		1031	424280054	LAS HUESAS	480410	3095000
226-2		1032	424280051	LAS HUESAS	461290	3095060
3274		1033	424280011	EL CALERO	461295	3096965
5010		1034			461010	3096945
516TP		1035		GRAN CANARIA	480575	3096615
2418		1036		CASA BLANCA	461015	3098080
4404		1326		LA PILETILLA	458455	3092085
3907		1328		PICHON	457470	3093135
2577	4998TP	1329		LA GUINEA	458210	3094025
1539		1330		EL PASTEL	455490	3095940
1736		1331		VALSEQUILLETE	455165	3097970
2705		1334		LA HACIENDA	458905	3100960
2969		1335		LA MATANZA	456430	3100170
3092		1336		HORNOS DEL REY	457855	3100970
956	4568	1337		DEBAJO DEL RISCO	458740	3101410
330CP		1338		INDIANOS	458970	3101290
117		1339		MARZAGAN	459160	3101270
339		1340		CARDONAL	460020	3091015
251		1341		CARDONAL	460445	3090885
242		1342		LA VINDA	460685	3090925
120		1343		LAS BUDAMAS	460755	3092110
ANTES DE 1924		1344			461540	3091435
3718	3952	1348		EL CULATON	457000	3094865
2956		1349		LAS CAPELLANIAS	457830	3094890
4495		1352		EL CASCAJO	457660	3096115
2231	4117TP,388CP	1350		LA SOLANA	455640	3095665
0044A4		1353		CASCAJO	458700	3096600
ANTES 1924 (655TP)		1354			458445	3096205
659	72CP	1355		LOS RIOS	458430	3096570
0045-A4		1356		LA HERRADURA	458065	3096735
0046-A4	N. ORDEN 19	1357			458790	3096920
0047-A4		1358		TARA	458460	3097215
3539		1359			458980	3097385
1540	1408	1360			459150	3097330
2715				ARNAO	459165	3097045
1869	5011,5244,338CP,391CP	1362		EL CASCAJO	458240	3095480
1746		1363		LA ROCHA	457410	3095380
291	3368	1364			458015	3096145
865		1365			456655	3095355
1551		1366			458675	3096210
861		1367		HOYO DE LA PERRA	458940	3096690
546		1368		EJIDO BAJO	458460	3096405
0029-A4	N. ORDEN 8	1369			459390	3096100
2435		1370		MEDIA SUERTE	459455	3096430
2071	2672	1371		LA ALCANTARILLA	459905	3097485
4175	2142,3119	1372		BOAL	459790	3096910
549		1373		CALLE LA FUENTE	458270	3097380
527-2		1374		MEDINA	459285	3097420
2526		1375		EL MORAL	459910	3096550
ANTES 1924		1376		LA TABLA	459080	3096835
168	3680	1377		CRUZ DE LA GALLINA	459060	3099735
ANTES 1924		1378		HOYA AGUEDITA	458835	3099040
ANTES 1924 (32-A4)		1379		ZAMORA	459950	3098885
735		1380			458700	3098415
ANTES 1924		1381		HIGUERA CANARIA	456905	3098110
2140	4096	1386		UMBRIA DEL AVE MARIA	457335	3097915
5841		1382			459130	3098200
715		1383		LA GUIRRERA	457785	3098070
1739		1384			457890	3098195
2086	2924	1385		MALVERDE	458640	3097680
4576		1387		EL MAYORAZGO	458060	3097855
0034-A4	N. ORDEN 11	1388		CUBILLO	459535	3097920
2831		1389		LORANCA	459310	3097580

TELDE

Nº DE EXPEDIENTE INICIAL	EXPEDIENTES POSTERIORES	Nº DE INVENTARIO MAC - 21	Nº DE TIGE EN FICHA MAC-21	TOPONIMIA	CX	CY
480	3410	1390		CASA DE CASARES	459390	3098025
655-2	1388,820,1456	1391		LA DATA	458500	3098290
3786	3787	1392		LAS HUESAS	480230	3094365
542		1393		LA SARDINERA DEL CORO BAJO	461080	3092670
1115		1394		PEDRO PASO	460580	3095850
1846	4785TP,345CP	1395		EL CONTRAPESO	460000	3096195
1127	3118,3181	1398		BARRANCO DEL NEGRO	460560	3095865
0035-A4		1397		EL CALERO ALTO	460410	3096950
ANTES DE 1924	N. ORDEN 7, 2166,3046TP	1398		LAS TAPIAS	460705	3096985
86		1399		LA MONTANETA	461385	3096285
0017-A4	N. ORDEN 16	1400		LAS RUBIASAS	461765	3096920
ANTES DE 1924	N. ORDEN 4	1401		HOYA ROMANO	460725	3097470
1833		1402		LAS CUARTAS	460270	3097075
0037-A4	N. ORDEN 6	1403		PUENTE EL CALERO	461175	3096720
0001-A4		1404		SAN CRISTOBAL	461532	3097235
ANTES DE 1924	N. ORDEN 5	1405		MAR PEQUENA	460960	3097450
294		1406		HOYA DEL POZO	462040	3097115
3279		1407		EL CAMPILLO	460245	3096735
38-A4		1408		LA PARDILLA	461810	3099220
585		1409		CORTUJO S. IGNACIO	460220	3099485
1745		1410			461380	3090820
2566		1411		MARPEQUENA	461505	3097705
2001		1412		SAN ANTONIO	460310	3098260
(1924-714)		1413		LOMO LAS MONJAS	461675	3098280
2157		1414		LOS MACARIOS	460650	3098440
39-A4	N. ORDEN 10	1415		MARETA	461985	3097710
42-A4		1416		LA NORIA	460915	3100230
0057-A4		1543		FINCA CORTUJO S. IGNACIO	461445	3099445
55-A4		1544		BCO. REAL	461810	3099625
594		1545		HOYA DE S.JUAN	458500	3100985
4598	956	1546		NARANJO 2	458530	3101330
384	1562	1551		GOTERAS	453360	3099680
186		1552		SALADO	460220	3091780
4601	5574	1553		MONTAÑA MORISCO	460365	3090780
81		1554		BCO. BUJAMAS	460680	3091980
64		1555		OJO DE GARZA	460480	3091430
NO TIENE		1556		BETANCORT 1	460890	3091715
69		1557		VERONA	461100	3091025
ANTES 1924	N. ORDEN 3	1558		MONZON	461100	3092020
NO TIENE		1559		BETANCORT 2	461525	3091815
94		1560		ROCA BOSN.	461905	3091635
5512-2		1561		SALADO GIL	462185	3091280
5389		1562		OJOS DE GARZA	462490	3091510
2427		1567		EL PALMITO	455710	3098275
684		1568		SAN NICOLAS	455000	3098690
771		1569		CABRERA	456055	3095735
2418	4080	1571		EL ARENAL	456840	3091275
336		1572		BCO. DRAGUILLO	457635	3090765
279	357,2936	1573		CUATRO PUERTAS	459155	3092080
254		1574		LA CALDERA	459540	3092025
91	4693	1575		CUATRO PUERTAS	458300	3091815
4403		1581		LOMO DEL POLLO	459150	3093830
5379		1583		LA DUENA	459070	3094440
626		1588		LA CULATA	457810	3092505
52	380	1589		BCO. DE SILVA	458050	3093405
2302	5402	1590		LLANOS DE JEREZ	459260	3094925
43		1591		ROMERILLAS	459840	3092285
12		1592		ROSA DE DAMIAN	459715	3091295
128	1481	1593		EL CONSEJO	460500	3097680
526TP		1594		HOYA FELIPE	460615	3098130
1591	2021	1595		SARDINA	460080	3097915
1650	4806	1596		LA PORTADA	460940	3097810
ANTES DE 1924	N. DE ORDEN 25	1597		LA CRUZ	460040	3098350
2455	760,787,3874,5507	1598		LOMO LOS FRAILES	461220	3096115
1574		1599		MAYOR	460110	3095700
414		1601		MAR PEQUEÑA	461180	3097070
ANTES DE 1924		1602		EL CAÑON	461625	3095765
ANTES DE 1924		1603		SALINETAS	462305	3096060
ANTES DE 1924		1604		GOMEZ	462330	3095850
ANTES DE 1924	N. ORDEN 15	1605		LAS RUBIASAS 2	462063	3096685
ANTES DE 1924	N. ORDEN 24	1606		HOYA DEL POZO	462870	3097260
86-2TP		1607		SALINETAS	462550	3095275
92		1608		VALDERRAMA	461710	3096010
3661		1614			458395	3094925
ANTES DE 1924	N. ORDEN 8	1615		EL PAREDON	459655	3095540
ANTES DE 1924		1618		EL CARACOL	459810	3095480
3368	291	1617		LA DATA	458210	3095915

TELDE

Nº DE EXPEDIENTE INICIAL	EXPEDIENTES POSTERIORES	Nº DE INVENTARIO MAC - 21	Nº DE TIGE EN FICHA MAC-21	TOPONIMIA	CX	CY
453		1618		CUARTAS	459880	3097315
2538		1619		CONTRAPESO	459715	3096415
1458	5381,5531	1620		EL MOLINILLO	459445	3097020
3498		1621		TARA	458610	3097350
3708		1622		BCO. PIEDRAS	458330	3095140
4208		1623		SANTA FE	458915	3095915
862	5214,5252	1624		EL CULATON	457560	3095170
4591		1625		ARADO	459000	3096075
862	5214,5252	1626		EL CULATON II	457405	3095000
5541		1627		LA ROCHA	457075	3095350
2646		1628		HOYAS MANRIQUE	456190	3096350
ANTES DE 1924	N. ORDEN 12	1629		LA VIZCAINA	459770	3098310
749		1630		EL CASCAJO	459580	3098360
ANTES DE 1924		1631		HEREDEROS DE YEDRA	456830	3099555
274		1632		BARRANQUILLO	457785	3098390
3681		1633		TABAIBAL DULCE	458065	3099850
2354		1634		LAS ARENAS	458340	3098955
ANTES DE 1924		1635		LAS MENAS	457315	3098160
ANTES DE 1924		1636		JUAN MARTELL	457080	3098035
757		1637		LAS MONJAS	457225	3098085
1030	4188,4189	1638		CORRAL DE LOS BUEYES	457760	3097865
4042		1639		BCO. SECO	457380	3098745
511	733	1640		EL ALEMAN	459165	3098730
2383		1641		CATA EL GALLEGO	458030	3099075
4272		1642		CATA HOYA NIEBLA	456990	3099435
1597		1643		LOMBARDA	458480	3098020
ANTES DE 1924	N. ORDEN 33	1649		LAS HUESAS	461275	3094240
543		1650		GORO BAJO	461800	3092540
528		1651		GORO BAJO	461365	3092515
2440		1652		FINCA ESPINO	458375	3094085
228		1653			460540	3098745
342CP	126	1654		TELDE I	460740	3098765
342CP	126	1655		TELDE 4	460645	3098705
342CP	126	1656		TELDE 5	460445	3098176
342CP	126	1657		TELDE 6	460280	3098710
4189	1030	1675		MAYORAZGO	457770	3097790
4493		1676		EL CASCAJO	457850	3098260
4375		1677		LA ROCHA	457180	3095365
291		1678			458005	3095840
2331	2338	1679			458110	3094840
10CP		1680		MONTAÑA NEGRA	459130	3101345
146					459045	3100830
308 N. 2		1701			462155	3097125
308		1702			461880	3097175
294		1703			462240	3097140
253		1704		LOMO SAN PEREZ	461800	3096390
108CP		1705		H. MONDONGO	463380	3095835
108CP		1706		SONDEO 1	463290	3095750
108CP		1707		SONDEO 2	463250	3095645
108CP		1708		SONDEO 3	463020	3095375
108CP		1709		SONDEO 4	462980	3095365
108CP		1711		SONDEO 5	462960	3095270
108CP		1712		SONDEO 7	462970	3095205
108CP		1713		SONDEO 8	462990	3095150
108CP		1714		SONDEO 9	463030	3095075
108CP		1715		SONDEO 10	463095	3094955
108CP		1716		SONDEO 11	463180	3094895
108CP		1717		SONDEO 12	463220	3094835
108CP		1718		SONDEO 13	463220	3094755
108CP		1719		SONDEO 14	463220	3094670
ANTES DE 1924		1720		SONDEO 15	461670	3097900
1694		1024	424280060	LAS HOYAS	459600	3097135
				NAREA		

TEJEDA, AGAETE, VALSEQUILLO, STA. BRIGIDA

Nº DE EXPEDIENTE INICIAL	EXPEDIENTES POSTERIORES	Nº DE INVENTARIO MAC - 21	Nº DE TIPO EN FICHA MAC-21	TOPONIMIA	CX	CY
47TP	77CP,180CP	4333		BCO. DE AGAETE	430665	3108735
1946	2470	4334		HUERTO EL CARMEN	431240	3108385
4539		4335		EL CHAPIN	432745	3107815
693	80	4336		BCO. AGAETE	431245	3108330
640	4748,639	4337		BCO. MARIA	433630	3108650
2529		4338		EL RUANO	434615	3105565
1625	2887	4339		CADENA DE JUANITO	434800	3105390
366		4340		LA CULATILLA	434105	3108530
4139		4341		LA CALERA	433640	3106945
2204		4342		EL ALBERCON VIEJO	433840	3106740
639		4343		TIERRA BERMEJA	432980	3107340
NO TIENE		4344		LOS TRUJILLOS	428015	3102910
639		4528		SOTAVIENTO	432750	3107515
386		4529		LA CULATILLA	434530	3106445
760		4530			430680	3106440
1907		4531			434625	3105315
2201		4534		HUERTA DEL TIO CRUZ	428130	3102605
4232		4535		SECANO DEL MIKOTE	428665	3102390
NO TIENE		4539		EL RISCO	428020	3103000
1136		6766		CALDERA DE BANDAMA	455440	3100645

ARTENARA, GUIA, GALDAR

Nº DE EXPEDIENTE INICIAL	EXPEDIENTES POSTERIORES	Nº DE INVENTARIO MAC - 21	Nº DE TITGE EN FICHA MAC-21	TOPONIMIA	CX	CY
2852		5014	424150009	DOÑA ANA DE ABAJO	439480	3112430
103	1440	5034	424150013	BCO. DE LAS GARZAS	438015	3113035
1844		5313			438435	3111905
395		5317		SAN FELIPE	442215	3113320
213		5318		SAN FELIPE	441840	3113120
605		5320		EL RINCON	441415	3112540
960		5323		ESTANQUE GRANDE	442235	3112765
817		5324		LA QUINTA	442135	3112400
3120		5356		LA CANCELILLA	441685	3111200
441		5525		LAS GARZAS	438590	3112380
437		5526		BCO. DEL TONELEIRO	438750	3112380
758		5527			438190	3112380
2635		5529		EL CONDE	438530	3111750
1393		5626		EL PENONAL	442140	3110990
833		5035		BARRIO DE ARRIBA	436190	3113010
143CP	803	5055		BCO. DE GUIA 1	437185	3113115
2037		5056		HOYA DE D. FERNANDO	436700	3113100
1178		5057		LOS LLANOS	435440	3113635
830		5058	424150023		435650	3113685
ANTES DE 1924		5311		EL CAPELLAN	436420	3112285
143CP		5312		BCO. DE GALDAR	436970	3113200
410		5314		LAS MARCIEGAS	437440	3112450
531		5308		LA OPORTUNIDAD	435420	3113965
275		5309		CANTERA 3	435720	3114010
806		5310		LA HOYETA	436050	3114035
1646	275TP	5505		ROCOLA SA	435720	3114245
276	205TP	5506		POZO PUENTE 4	435140	3112960
1939		5521			433900	3108795
2886		5522		BCO. DEL AZAGAL	435010	3109550
27	69CP	5523			436045	3111650
292CP	2660TP	5524		FERRAGUT	436615	3110875
1722		5617		EL CABUCO	436150	3113760
544		5618		CALETA DE ARRIBA	435860	3114490
804		5619		EL LOMO	436340	3114565

TEROR, S. MATEO, VALLESECO

Nº DE EXPEDIENTE INICIAL	EXPEDIENTES POSTERIORES	Nº DE INVENTARIO MAC - 21	Nº DE TITGE EN FICHA MAC-21	TOPONIMIA	CX	CY
20CP 3919 3919		6746 6764 6765		BCO. LEZCANO	449220 450425 450400	3106165 3107935 3107840

AGUIMES, INGENIO, LAS PALMAS

Nº DE EXPEDIENTE INICIAL	EXPEDIENTES POSTERIORES	Nº DE INVENTARIO MAC - 21	Nº DE TIGE EN FICHA MAC-21	TOPONIMIA	CX	CY
513TP		2007	424330016	LA GOLETA	456390	3083655
266TP		2008		PILETAS	455980	3083445
289		2009		EL SOL	457360	3083375
358TP	58	2021		LAS CHOZUELAS	457290	3083605
2303	506,4804	2023		LOMO LUCAS 2	452920	3083125
506	2303,4804	2024		LOMO LUCAS 1	453750	3082965
5031		2027		BCO. DE BALOS	456825	3083005
263	2428	2028		EL CABEZO	457970	3084770
433	4224,4676	2041		BCO. DE LAS VACAS	454095	3086010
348		2042		BCO. DE ANCON	455520	3086055
162	1997,4930,5365,379CP	2043			457715	3086815
1071		2047		LA MONTANETA 7	457790	3087625
58	358	2306		EL CABEZO	457890	3083940
2211TP	286,1680,2514,513,2515	2307		LA VICTORIA	455880	3082920
2269TP		2308		LA GOLETA	456810	3084320
525TP	868	2311		LAS ROSAS	459835	3086070
402	863	2312			459725	3085755
327		2313			458930	3086275
1681		2314		EL ZARZAL	459095	3086890
474TP		2316		LAS PAVESAS	456080	3086810
2734(SOLIC. 108)		2322		LA GOLETA	455580	3085345
4199		2323		CERCADO GRANDE	456125	3086645
2870	435,3901	2324		HOYA DEL MORAL	453935	3085000
2530		2325		LA MONTANETA	453295	3085310
2211TP	266,513,1680,2514,2515				455930	3083100
ANTES DE 1924					459195	3086550
105		(2336)			456290	3085390
347		(2340)			456050	3084670
95	2630	2342		LOS CORRALILLOS	453685	3085670
4186		2348		LOS ALMENDROS	456235	3086970
449	244CP	2349		BCO. DEL ANCON	455975	3085540
592	2636	2354		BCO. DE LAS VACAS	454310	3085615
281	REPITE EL 101	2527		LOMO BLANCO	459300	3085420
479		2528		BCO. GUAYADEQUE	455990	3087165
616	2230,4692	2529		LOS CERCADILLOS	456955	3086340
933		2531		HERA DE ANA TORRES	457175	3086730
2200		2532		EL PELIGRO	456545	3086350
256		2533		HOYA CABRERA	457125	3084990
2070	5366	2534		BCO. DE BALOS	457770	3082870
2217		2535		BCO. DE BALOS	456480	3082835
2218		2536		BCO. DE BALOS	457575	3083065
2665		2537		HOYAS QUEMADAS	458030	3083075
4557		2538		NARANJO	456915	3083800
435	2870,3901	2539		CORRALILLOS	453610	3085160
107	2477	2545		OJEDA FLORIDO	455820	3082405
ANTES DE 1927		2546		JUNTO OJ. FLORIDO	455710	3082410
2671		2550		LOS GARBANZOS	453185	3085040
160		2551		EL AUSTRIACO	454845	3083255
126		2552		MAYOR	454380	3083330
364		2553		LOMO DEL VIENTO	454780	3083900
702		2554		MESA DE LOS MORALES	452340	3083265
2218		2565		BCO. DE BALOS	457310	3082490
2268		2575		MONTANA S. FRANCISCO	459635	3082415
328		2576		LOMITO CORTO	458330	3086370
426		2577		CASA NUEVA	460040	3086570
255		2582		MONTANA DEL CANONIGO	455680	3084570
2853	4221	2580		LA CHARCA	455885	3086235
157	2507	2583		BCO. DE BALOS	455295	3082850
4012		2584		PILETAS	455815	3084000
2278		2019		MARFU	458310	3088780
3825						3087750
471						
658						
2947		2032			457765	3088855
3999	4000,4756	2315		EL MONDRAGON 1	457610	3087220
4074		2320		EL VALLE	458015	3088220
209		2321		LAS MAJORERAS	460520	3087710
1069TP		2333		LA MONTANETA	458435	3087610
90		2337		LA BANDA	459370	3087220
188		2338		LOMO DEL CARRIZAL	458990	3087790
1437		2339		LOMO DEL CARRIZAL	459090	3087590
346	4124	2350		AGUATONA	458090	3089780
484		2351		MARRERO	458965	3089830
337	3663	2352		EL CABEZO	457235	3090250
109	4864	2501		JUAN SANCHEZ	458005	3089545
180		2502		EL LOMO	459805	3087530

AGUIMES, INGENIO, LAS PALMAS

Nº DE EXPEDIENTE INICIAL	EXPEDIENTES POSTERIORES	Nº DE INVENTARIO MAC - 21	Nº DE ITGE EN FICHA MAC-21	TOPONIMIA	CX	CY
223		2503		LOS BARRANQUILLOS	458145	3088535
375		2504		LOMO LOS ALGODONES	457370	3088860
379		2505		MONZON	457460	3087530
383		2506		LA PASTRANA	457040	3088615
725		2509		LA CABECERA	456810	3088335
791		2511		EL ORONADO	455755	3087620
976		2513		LA MONTAÑETA	458220	3087785
1356		2514		LOMO DEL CARRIZAL	458565	3087885
1471	4838	2515		LOS BARRANQUILLOS	458840	3088305
1812		2516		LOMO DE RAMIREZ	458845	3089535
2305		2517			458415	3088915
2983	4121	2518		LOMO CHICO	457540	3088475
4840	290,5811	2519		AMADORES	457240	3089385
5268 (AMPL. 5046)		2520		MARFU BAJO	459440	3088760
5046	5268	2521		MARFU ALTO	459250	3088640
413		2522		LOMILLO DEL VALLE	456630	3087185
1004		2523		MONDRAGON	457050	3087155
3731	4592	2524		COMUNIDAD MONDRAGON	457130	3087010
250CP	330	2525		BENITEZ	458700	3090200
432	236CP,3663	2526		BCO. SEQUERILLO	457720	3090140
415				LOMO LOS ALGODONES	457275	3088860
4664	109	2588			457815	3089425
349		1313		PATRONATO	458360	3108440
1223		1315		LAS BEATAS	458560	3108110
889TP		1316		LOMO DE ALBITURRIA	456270	3106925
369TP		1317		VUELTA DEL NEGRO	456895	3107280
196TP	185CP	1318		LOS BARRANCOS	457150	3107085
62TP	855TP	1319		ALBITURRIA	456160	3106830
ANTES DE 1924		1320		EL DRAGO	456585	3106900
25CP		1321		LA NORIA	459245	3105785
235	95CP	1332		LA MATANZA	456955	3100860
351				HORNO DEL REY	458200	3101280
696TP		1347			454290	3104035
61CP		1501		FINCA AREVALOS	452160	3111210
1124		1502		CASA AYALA	452360	3111255
1026		1503		LOS CANALES	452110	3110720
5731		1504		LOS GATOS	452665	3109340
890		1505		LOS BARRANQUILLOS	451830	3109575
345	252CD,214CD	1506		JACOMAR	454265	3109050
59		1507		HOYA DEL POZO	451895	3108250
374	234CP,31CP	1508		DEL TORO	450640	3108770
793		1509		CUESTA BLANCA	454715	3107440
606		1510		DRAGO-2	453675	3106425
600		1511		LOS DRAGOS 3	453705	3106110
55	115	1512		FINCA EL PINAR	453605	3105960
74		1513		BALNEARIO DEL RINCON	453930	3111335
62CP		1514		BOCA BARRANCO	452570	3112085
158		1301		CAÑADA HONDA	452965	3111815
354TP		1302		RISCO QUIO	452300	3111500
34CP	100CP	1303		ORONDONA	451290	3109700
2046		1304		FINCA CALDERERA	453210	3105265
1320		1305		EL MAIPEZ	454900	3105105
429		1306		LOS BARRIALES	453465	3106820
16		1307		EL DRAGO	453700	3106685
595TP		1308		EL CAÑON Y LA PALMA	454165	3103800
405		1314		FUENTES ROSAS	457700	3107840
0040A4		1311		REYES CATOLICOS 71	459500	3108000
127CP		1312		FINCA TRAVIESO	457910	3108245
151CP		1515		REMEDIOS	453025	3105630
524		1516		LAS ROSAS	452660	3105780
30CP		1517			453275	3105820
915		1518		FUENTE LOS MORALES	455000	3106400
512	1858	1519		EL CASCAJO	453485	3103540
491	334	1520			454270	3103600
752		1523		LAS GALGAS	453755	3104150
1520		1528			454975	3104820
555		1529		DRAGONAL	454795	3104850
515		1530		SAN JOSE	459100	3107750
148	147	1531		LOS BARRANCOS	457270	3107270
341		1532			455150	3110780
211		1533		LA HUERTA	457100	3106830
196	185CP	1534			456900	3106435
502	514	1535			457285	3106150
537		1536		GRANJA EL CABILDO	459150	3106240
2044		1537			457290	3105350
455		1539		PORTILLO S. FCO. PAULA	456220	2103590
490		1540		CALDERINA	456280	3104585

AGUIMES, INGENIO, LAS PALMAS

Nº DE EXPEDIENTE INICIAL	EXPEDIENTES POSTERIORES	Nº DE INVENTARIO MAC - 21	Nº DE ITGE EN FICHA MAC-21	TOPONIMIA	CX	CY
87CP	153	1542		EL CORTIJO	452780	3105140
4885		1547		HORNO DEL REY	458010	3101120
1815		1548		HOYA DE LA SARDINA	457050	3102120
33		1549		LAS CARRETAS	457035	3101865
20		1550			457700	3101865
149	1589	1570		MONDALON	456135	3101480
NO TIENE		1610		LA DEHESA	454065	3107265
272		1611		LOS LAGARTOS 1	450755	3105180
NO TIENE		1612		CRUCE CMNO. ANTIGUO	453470	3105845
9		1613			451615	3105515
3025		1644		LLANO BARRERA	458620	3101690
222		1645		EL CORTIJO	458380	3102000
338		1646			455160	3104780
NO TIENE		1647		BCO. GUINIGUADA	457370	3107680
NO TIENE		1648			455075	3110070
504				CASA DEL GALLO	454070	3104265
240CP	268CP			BCO. GUINIGUADA	454220	3103775
621					454550	3104220
3067					454505	3104210
1808		1664		EL MOCAN	454860	3104850
590		1669		LA CASILLA	450360	3107560
1349		1670			452760	3108690
4320		1671			451150	3108915
848		1672			451320	3107385
1673		1673		BCO. S. LORENZO	453245	3107315
NO TIENE		1674		NORIA	454865	3110270
5645		1681		MORZAGAN	458130	3101640
NO TIENE		1682		DEL CORTIJO	458175	3101690
1410		1684		FONDILLO	455910	3103870
1886					458540	3104770
246		1686		ALBITURRIA	456360	3106950
282		1687		ALBITURRIA	456450	3107020
258				LOS BARRANCOS	459220	3107280
523		1689			459130	3107360
651		1690			459050	3106690
607		1691			459265	3105435
3938		1692			459185	3105350
510		1693		BCO. SECO	457915	3106530
563		1694			459110	3108510
422		1695			459060	3108630
390		1696			458700	3108125
362	368	1697			458865	3108180
120CP		1698			458575	3107960
444		1699			459265	3107810
356		1700			456805	3110170

S. N. DE TOLENTINO, ARUCAS, FIRGAS, MOYA

Nº DE EXPEDIENTE INICIAL	EXPEDIENTES POSTERIORES	Nº DE INVENTARIO MAC - 21	Nº DE ITGE EN FICHA MAC-21	TOPONIMIA	CX	CY
4703		4001		SAN FERMIN	421925	3003335
4600		4003		STA. BRIGIDA	423325	3085450
4743		4004		LA CUEVA DEL POLVO	423605	3085830
2917		4005		LA CAPELLANIA	424130	3086800
4633		4301		LA CISTERNA	419650	3087740
4876		4302		PILETAS	419920	3088060
2980		4303		LOS RIBANZOS	421410	3083555
3989		4304		HIGUERA DEL LLANETE	424380	3087450
4703		4002		LOMO DEL TABAIBAL	422210	3084105
4888	5326	4307		LAS ROSAS	421325	3089225
4879		4308		RISCO BLANCO	421630	3089345
5228		4310		ACEBUCHÉ	420500	3088525
4466		4311		GAMBUEA DE CORDONES	420665	3088715
4625		4312		LAS HOYETAS	423700	3093435
2762	2763	4313		LA CRUZ DE LA CANAVERA	423610	3093505
4841		4314		LA CARDONERA	423440	3094240
2601	2651	4315		LA CARDONERA	423525	3094295
2864	2860,3634	4318		EL LOMITO	423875	3092470
3444		4317		LOS JUNGUILLOS	424010	3092400
4732		4319			424340	3092280
4976		4320		LA HUERTILLA	424265	3092020
729		4321			421630	3096980
2897		4322		LOS LLANOS	423145	3095585
5100		4323		LOS MANANTIALES	421125	3097135
ANTES DE 1924		4324		LOS MANANTIALES	420980	3097053
4923		4325		EL CRUCE	421090	3096970
2030	2033,325CP	4326		LA ROSA	423065	3095805
NO TIENE		4327			423455	3095915
NO TIENE		4328			423835	3095705
4865	5068	4329		LOS CERCADILLOS	424600	3095300
5120		4330		LOS CERCADILLOS	424580	3095125
5118		4331		SAN CLEMENTE	425030	3095355
4734		4332		EL AGUA SALOBRE	425290	3095680
2031	324CP	4501		EL PARRAL	423780	3095280
2471		4502		EL PARRALILLO	424110	3095560
2603		4503		CABO VERDE	423050	3095560
2740		4504		EL MOLINO DE AGUA	424375	3095300
2756		4505		MANANTIALES	420800	3097475
2576BIS		4506		MANANTIALES	420825	3097355
4630		4507		EL FARROGERO	423825	3093055
4631		4508		EL HOYO	423790	3093035
4708		4509		LA HUERTA	423915	3092825
4721		4510		EL FONDILLO	423955	3092830
2761		4511		EL FARROGERO	423925	3093180
2975		4512		LOS ARENALES	424290	3087345
4467		4513		EL MOLINO	420805	3088835
3705		4514		EL CANONIGO	424995	3088475
4739		4515		LOS ESPINOS	421610	3096360
4797		4516		LAS ROSETAS	420720	3096975
4826		4517		LA RENTA	424380	3095450
4834		4518		FRENTE LAS ROSAS	422145	3096735
4860		4519		EL BARRANCO	422930	3096420
4862	5647	4520		JEREZ	422480	3096015
4881		4521		EL PUENTE	424625	3095195
4912		4522		LOS ESPINOS	420950	3097435
4946		4523		LOS CERCADILLOS	424575	3096555
5080		4524		LAS ROSETAS	420560	3097165
5087		4525		LAS MARCIEGAS	420810	3097010
5207		4526		LA PALMILLA	423320	3095500
5233		4527		LAS MARCIEGAS	420765	3096930
ANTES DE 1924		4537		EL PARRAL	424020	3095360
ANTES DE 1924		4538		SAN CLEMENTE	424970	3095315
941	2129,350CP	5032		AGUJA	447250	3109475
940	942,4689,5022	5033		SAN JUAN ARRIBA	447225	3109615
871	3966,5742	5041		BUEN SUCESO	447550	3111200
ANTES DE 1924		5042		VIZVIQUE	448720	3110035
0028-A4		5043		PUENTE DE ARUCAS	449045	3110020
34TP	191	5044		EL CORTIJO	449590	3112595
770		5048		HOYA DEL CENTENO	443900	3109150
134CP		5331		CRUZ DE PINEDA	448630	3112890
1133		5332		ADRIAN	448025	3113275
2208	2209	5336		MARRERO	447535	3111650
163TP		5337		HOYO DE LOS PALMITOS	447950	3111685
144TP		5338		HOYA DEL BARRANQUILLO	447875	3110600
94TP	4357TP	5339		EL CERCADO	449980	3111200
ANTES DE 1924	226CP,357CP,399,3036	5340		LAS PALMAS GRANADOS	449710	3110300

S. N. DE TOLENTINO, ARUCAS, FIRGAS, MOYA

Nº DE EXPEDIENTE INICIAL	EXPEDIENTES POSTERIORES	Nº DE INVENTARIO MAC - 21	Nº DE TIGE EN FICHA MAC-21	TOPONIMIA	CX	CY
778TP	93CP	5344		DORA FELISA	451335	3110600
280	202CP	5345		EL PENON	451930	3111140
5033		5346		EL HOYO	451740	3110750
849	3788	5347		EL PARRALILLO	451050	3109520
271		5350		EL FRANCES 1	448390	3108795
190CP	577,1205,2489,281CP	5357		LAS ARENAS	447740	3110020
127TP		5358		LA SOLANA	447950	3108465
1996		5360		VIRGEN DE FATIMA	449205	3109340
946	1332				447470	3112750
3202		5562		CHARCO LAS PALOMAS	449790	3110605
842		5563		LOS PALMITOS	447455	3111590
3288		5572		NTA. SRA. PINO BARRETO	449270	3109685
2718		5576		EL FRANCES 2	448475	3108985
1759	574,1805	5581		LA FURRIELA	447540	3109800
1600		5584		LA ESPERANZA	448675	3109230
952	1789,1909	5585		LAS VEGAS	448320	3109370
942	940,4889,5022	5586		SAN JUAN ABAJO	447320	3109820
832		5587		LA CALVA	448380	3109240
667		5588		BARRETO 2	449225	3109105
613		5590		LOS HELECHOS	449790	3107855
203CP	265,2055	5591		LA LONGUERA	447470	3109950
831		5593			448210	3113180
NO TIENE		5594			448015	3113430
1CP	80	5595		BCO. S. ANDRES	445385	3113245
1414		5597		LA CUESTILLA	448570	3113460
159		5599		LOMO RAMIREZ	449085	3112740
135CP		5600			447760	3113530
135CP		5601			448415	3113110
88CP		5602		JUAN MARRERO	447540	3113780
52CP		5603		MARGARITA	447660	3113650
177	215	5604		TRANSMONTAÑA	449290	3111575
202		5605		VINOL	449020	3111895
1632		5607		CAIDERO	447765	3110955
ANTES DE 1924	1120	5608		LAS LLAMERAS	447890	3113225
65		5610		TINOCA	452260	3111830
761		5611		POZO DE TENOYA	451460	3110685
609		5612		QUEBRADILLA	451300	3110145
306CP	1394	5613		DEHESA	450820	3111060
1394	306CP	5614		MASAQUILLO	450940	3111540
627		5615		LA CISTERNA	451140	3112050
1257		5624		LOS PAJARITOS	449340	3107400
NO TIENE		5633			449185	3109950
294CP	1257	5634			449560	3107690
NO TIENE		5636		HOYA PALMITO	447895	3111850
1405		5637		LA DEHESA	450390	3110175
231CP		5638		BAJAMAR	445280	3113425
130CP		5335		BCO. AZUAJE	445090	3112000
784		5564		CHAPETAN	448960	3111425
1693	331CP	5565		CUANCHA	445740	3112465
3	1287	5566		LOS GUERRAS	445435	3111880
1076					446580	3112635
897		5686		EL CORTIJO	445590	3110395
10	867,1363BIS	5060		LENTISCO	446525	3111940
2038	322	5322		LA VEGA	442860	3113285
21TP	1218			BCO. DE S. ANDRES	445140	3112880
296CP	1255,913	5334		LOS DRAGOS	444460	3112140
1158		5341		LOMO BLANCO	444360	3110860
788		5543		BCO. MOYA	442060	3112510
47CP	51,107,130,50,54,160	5570		ALTILLO	444440	3113325
1255		5571		HERNANDEZ SUAREZ	444400	3110985
160CP		5596			445250	3113200

A N E X O - V

**LISTADO DE NÚMEROS DE EXPEDIENTES DE LAS CAPTACIONES DE
AGUA SUBTERRÁNEA EN LA ISLA DE GRAN CANARIA**

EXPEDIENTE	SIGLAS	NOMBRE	MUNICIPIO	ABSCISA	ORDENADA	COTA	ZH	TI
0001	A4	SAN CRISTOBAL	TELDE			52	2	*
0001	CP	BARRANCO SAN ANDRES	ARUCAS			22	1	6
0001	NA	BANADEROS	ARUCAS			8	1	6
0001	SO	CANADA MONDA	MOGAN			142	4	*
0002	A4	EL CALERO	TELDE			68	2	*
0002	NA	LOS PALMITOS	ARUCAS			150	1	6
0003	A4	LA HERRADURA	TELDE			165	2	*
0003	NA	FUENTE SANTA	MOYA			225	1	*
0003	TP	LOS GUERRAS	FIRGAS			200	1	8
0004	A4	MANUEL CONDE	TELDE			20	2	*
0004	CP	CAMPANA DE ESTANCO	TEROR			515	6	*
0004	NA	PUNTA MARMOL	GUIA			63	1	*
0005	NA	FUENTE FIRGAS	FIRGAS			470	1	8
0006	A4	HOYA DEL ROMANO	TELDE			83	2	*
0006	NA	CAPELLAN	GALDAR			125	1	9
0007	A4	MAR PEQUENA	TELDE			78	2	*
0007	NA	FUENTE AGRIA	TEROR			512	6	*
0008	A4	POZO DON CARLOS	TELDE			1	2	*
0008	NA	FUENTE EL SAO	SAN MATEO			1.025	6	*
0009	A4	SAN ANTONIO	MOGAN			8	4	*
0009	NA	CASA AYALA	LAS PALMAS			75	2	*
0009	TP	MASCUERVO ALTO	LAS PALMAS			285	2	*
0010	A4	LA MARETA	TELDE			50	2	*
0010	NA	LA CAPILANILLA	SAN MATEO			1.600	6	*
0011	A4	LAS RUBIASAS II	TELDE			40	2	*
0011	NA	NOVA SECANILLA	SAN MATEO			1.575	6	*
0012	A4	LA VIZCAINA	TELDE			93	2	*
0012	NA	LA ERA ALTA	SAN MATEO			1.560	6	*
0012	TP	ROSA DE DAMIAN	TELDE			120	2	*
0013	NA	LA MINA	LAS PALMAS			65	2	*
0013	TP	CAMPANA CUEVA GRANDE	SAN MATEO			1.318	6	*
0014	NA	LAS HAREAS	INGENIO			800	3	*
0015	A4	POZO BELEN	TELDE			25	2	*
0015	NA	BARRANQUILLO SANTO	SAN BARTOLOME			725	4	*
0016	NA	BARRANCO DEL NEGRO	SAN BARTOLOME			1.175	4	*
0016	TP	EL DRAGO	LAS PALMAS			205	2	*
00162	TP	EL DRAGO	LAS PALMAS			178	2	*
0017	A4	LAS RUBIASAS	TELDE			53	2	*
0017	NA	FUENTE AGUA AGRIA	SANTA LUCIA			575	3	*
00172	A4	LAS RUBIASAS II	TELDE			40	2	*
0018	NA	QUINTANA	SAN BARTOLOME			720	4	*
0019	NA	LOS BERRAZALES	AGAETE			340	1	1
0019	TP	EL CHARCO DEL PERRO	TELDE			145	2	*
0020	CP	BARRANCO DE LEZCANO	TEROR			380	6	*
0020	NA	MINA DE TEJEDA	TEJEDA			1.475	5	*
0020	TP	BARRANQUILLO DE DIOS	LAS PALMAS			100	2	*
00202	CP	BARRANCO DE LEZCANO	TEROR			370	6	*
00203	CP	BARRANCO LEZCANO	TEROR			350	6	*
00204	CP	BARRANCO LEZCANO	TEROR			305	6	*
00205	CP	BARRANCO LEZCANO	TEROR			290	6	*
0021	NA	LA ZAJA	TEJEDA			1.275	5	*
0021	TP	POZO BARRANCO SAN ANDRES	MOYA			30	1	*
0022	NA	FUENTE DE LA LASA	TEJEDA			1.055	5	*
0023	A4	JINAMAR	TELDE			15	2	*
0023	NA	FUENTE DEL BARRANQUILLO	TEJEDA			1.220	5	*
0024	A4	HOYA DEL POZO	TELDE			13	2	*
0024	NA	LA PENCA	SAN BARTOLOME			525	4	*
0024	TP	HOYA DEL POZO	TELDE			35	2	*

EXPEDIENTE	SIGLAS	NOMBRE	MUNICIPIO	ABSCISA	ORDENADA	COTA	ZH	TI
0025	A4	EL PARRAL	SAN NICOLAS			73	5	*
0025	CP	LA NORIA	LAS PALMAS			18	2	*
0025	NA	MADRE DEL AGUA	SAN BARTOLOME			690	4	*
0025	TP	LA POSTERAGUA	MOGAN			55	4	*
0026	A4	SAN CLEMENTE	SAN NICOLAS			85	5	*
0026	CP	CAIDERO	TEROR			410	6	*
0026	NA	LA SOLANA	SAN BARTOLOME			605	4	*
00262CP		CAIDERO	TEROR			355	6	*
00263CP		LOS ALAMOS	TEROR			345	6	*
0027	A4	VISVIQUE	ARUCAS			230	1	6
0027	NA	LA VARANDA	SAN BARTOLOME			370	4	*
0027	TP	LA ROSETA	GALDAR			140	1	9
0028	A4	PUENTE ARUCAS	ARUCAS			235	1	6
0029	A4	RACHILLERES	TELDE			115	2	*
0030	A4	LA TELILA	TELDE			112	2	*
0030	CP	EL MOLINO-LA HIGUERILLA	LAS PALMAS			220	2	*
0031	A4	HOYA AGUEDITA	TELDE			145	2	*
0032	A4	OJEDA	TELDE			65	2	*
0033	A4	LA HUESA	TELDE			45	2	*
0033	TP	LA HUESA	TELDE			45	2	*
00332TP		LAS CARRETAS	LAS PALMAS			137	2	*
0034	A4	CUCILLO	TELDE			102	2	*
0034	CP	GRONDONA	LAS PALMAS			125	2	*
0034	TP	EL CORTIJO	ARUCAS			145	1	6
0035	A4	EL CALERO ALTO	TELDE			95	2	*
0036	A4	HOYA ROMANO	TELDE			80	2	*
0037	A4	PUENTE EL CALERO	TELDE			65	2	*
0038	A4	LA PARDILLA	TELDE			25	2	*
0039	A4	MONTE TABAIBAL	TELDE			45	2	*
0039	TP	VERDUGO-LLANO DEL POLVO	SANTA LUCIA			86	3	*
0040	A4	REYES CATOLICOS,71	LAS PALMAS			11	2	*
0041	A4	EL DRAGO	LAS PALMAS			115	2	*
0042	A4	LA NORIA	TELDE			13	2	*
0042	TP	LOMO CABRAL	TELDE			148	2	*
0043	A4	MIRELLES	TELDE			35	2	*
0043	TP	POZO LA ROMERILLA	TELDE			98	2	*
0044	A4	CASCAJO	TELDE			160	2	*
0044	TP	LA BERLANGA	INGENIO			342	3	*
0045	A4	LA HERRADURA	TELDE			170	2	*
0046	A4	EL ROQUE	TELDE			135	2	*
0046	TP	MOTOR CHICO	MOGAN			30	4	*
0047	A4	TARA	TELDE			130	2	*
0047	CP	BARRANCO AGAETE	AGAETE			35	1	1
0047	TP	VIZCAINO(BCO. AGAETE)	AGAETE			35	1	1
0048	A4	DOCTORAL	SANTA LUCIA			94	3	*
0049	A4	SANDINITA	SANTA LUCIA			80	3	*
0050	A4	LLANO BLANCO	AGUIMES			95	3	2
0051	A4	PLAYA DE MOGAN	MOGAN			10	4	*
0052	A4	TAURO	MOGAN			38	4	*
0052	CP	MARGARITA	ARUCAS			15	1	6
0052	TP	BCO DE SILVA	TELDE			226	2	*
0053	A4	EL CAPELLAN	GALDAR			122	1	9
0054	A4	LOS MANATIALES	SAN NICOLAS			20	5	*
0055	A4	BARRANCO REAL	TELDE			18	2	*
0055	TP	FINCA EL PINAR	LAS PALMAS			210	2	*
0056	A4	HIGUERA CANARIA	TELDE			157	2	*
0057	A4	CORTIJO SAN IGNACIO	TELDE			24	2	*
0058	TP	EL CABEZO	AGUIMES			78	3	2

EXPEDIENTE SIGLAS

NOMBRE

MUNICIPIO

ABSCISA

ORDENADA

COTA

ZH TI

00582 TP	LAS CHOZUELAS	AGUIMES		82	5	2
0059 TP	HOYA DEL POZO	LAS PALMAS		210	2	*
0060 A4	SAN ANTONIO	MOGAM		4	4	*
0060 TP	BARRANCO LAS PALMAS	SAN BARTOLOME		140	4	*
0061 A4	LA NORIA	MOGAM		4	4	*
0061 CP	POZO N.8	LAS PALMAS		60	2	*
0061 TP	LOS PALMITOS	ARUCAS		155	1	6
0062 A4	LOS TRUJILLOS	AGAETE		23	1	1
0062 TP	ALBITURRIA	LAS PALMAS		130	2	*
0064 TP	OJO DE GARZA	TELDE		88	2	*
0065 TP	TINACA	ARUCAS		40	1	6
0067 TP	EL ANDEN N.1	VALLESECO		1-100	6	*
0068 TP	EL VILANO	AGUIMES		320	3	2
0069 TP	CARDONAL FUERTE	TELDE		57	2	*
0070 TP	PAREDON CANARIO	SANTA LUCIA		37	3	*
0074 TP	RALNEARIO DEL RINCON	LAS PALMAS		10	2	*
0075 TP	LOS GATOS	ARUCAS		375	1	6
0081 TP	BARRANCO BUJAMAS	TELDE		55	2	*
0084 TP	POZO LOS CERCADOS	ARUCAS		180	1	6
0084 TP	POZO MONTANETA(SALINETAS)	TELDE		78	2	*
0086 TP	SALINETAS	TELDE		10	2	*
0087 TP	SAN ISIDRO N.2	SANTA LUCIA		148	3	*
0088 CP	JUAN MARRERO	ARUCAS		5	1	6
0090 TP	LA BANDA	INGENIO		135	3	*
0091 TP	CUATRO PUERTAS	TELDE		248	2	*
0092 CP	GRIMON	GALDAR		35	1	9
0092 TP	VALDERRAMA	TELDE		35	2	*
0094 TP	ROCA BOSCH	TELDE		23	2	*
0095 CP	LA CANAL	LAS PALMAS		150	2	*
0095 TP	BALO DE ROSAS	AGUIMES		232	3	2
0097 CP	EL CORTIJO	LAS PALMAS		245	2	*
0097 TP	EL VECINDAPTO	SANTA LUCIA		97	3	*
0098 TP	POZO SARDINA	SANTA LUCIA		82	3	*
0100 TP	ANICETO(SARDINA)	SANTA LUCIA		110	3	*
0103 TP	LA CONCEPCION	GUIA		153	1	*
0104 TP	LOMO MIRELES	AGUIMES		107	3	2
0105 TP	OJEDA FLORIDO	AGUIMES		107	3	2
0107 TP	SONDEOS 1-15	TELDE		107	3	2
0109 CP	MALEZA LAS HAYAS	MOGAM		5	2	*
0112 TP	MARZAGAN	TELDE		260	4	*
0117 TP	MONTANETA	TELDE		60	2	*
0119 TP	FRENTE CINE SAN ROQUE	TELDE		1	2	*
0120 CP	LAS RIJAMAS	LAS PALMAS		50	2	*
0120 TP	LA SOLANA	TELDE		50	2	*
0121 CP	GAL. EL RAPADOR	ARUCAS		380	1	6
0122 CP	MAYOR	VALLESECO		530	6	*
0126 TP	BARRANCO GUINIGUADA	AGUIMES		143	3	2
0127 CP	HERMELINDO	LAS PALMAS		44	2	*
0127 TP	EL CONSEJO	ARUCAS		330	1	6
0128 TP	DON GASPAS HENITEZ	TELDE		90	2	*
0129 TP	FALTON	SANTA LUCIA		145	3	*
0130 A	BARRANCO AZUJAJE	SAN BARTOLOME		240	4	*
0130 CP	LOS PEREZ	FIRGAS		70	1	8
0130 TP	EL SAO	SANTA LUCIA		152	3	*
0132 CP	CRUZ DE PTI'EDA	LAS PALMAS		75	2	*
0134 CP	PANEDILLAS 2	ARUCAS		45	1	6
0134 TP	SALVADOR HERNANDEZ	SANTA LUCIA		117	3	*
0135 CP		ARUCAS		15	1	6

EXPEDIENTE	SIGLAS	NOMBRE	MUNICIPIO	ABSCISA	ORDENADA	COTA	ZH	TI
01552CP		CHORRILLOS	ARUCAS			30	1	6
0140 CP		BARRANCO SA. MATEO	SAN MATEO			905	6	*
0142 CP		LOS PALOMARES	TELDE			380	2	*
01427CP		MORISCOS II	LAS PALMAS			390	2	*
0143 CP		BARRANCO DE GALDAR	GALDAR			125	1	9
0144 TP		HOYA DE LA CAMPANA	ARUCAS			214	1	6
0145 TP		LAS MAGNOLIAS	LAS PALMAS			325	2	*
0146 TP		VIRGEN DEL PUEBLO	TELDE			52	2	*
0148 TP		LOS BARRANCOS	LAS PALMAS			75	2	*
0149 TP		MONDALON	TELDE			218	2	*
0151 CP		REMEDIOS	LAS PALMAS			225	2	*
0154 TP			ARUCAS			250	1	6
0157 TP		BARRANCO DE BALOS	AGUIMES			121	3	2
0158 TP		POZO CANADA HONDA	LAS PALMAS			70	2	*
0159 TP		LOMO RAMIREZ	ARUCAS			140	1	6
0160 CP			MOYA			17	1	*
0160 TP		EL AUSTRIACO	AGUIMES			130	3	2
0162 TP		LA CA ADA DE AGUIMES	INGENIO			180	3	*
0163 TP		HOYA LOS PALMITOS	ARUCAS			145	1	6
0168 TP		CRUZ DE LA GALLINA	TELDE			95	2	*
0177 TP		TRASMONTANA	ARUCAS			215	1	6
0180 TP		EL LOMO	INGENIO			108	3	*
0182 TP		LOMO AGORRADERO	SAN MATEO			1.060	6	*
0186 TP		SALADO	TELDE			78	2	*
01862TP		PERDIGUERA	SAN MATEO			1.010	6	*
0188 CP		BARRANQUILLO LOS TOLEDOS	LAS PALMAS			110	2	*
0188 TP		LOMO EL CARRIZAL	INGENIO			153	3	*
0192 TP		CALDERETA	LAS PALMAS			340	2	*
0194 CP		JUNCALILLO	SAN BARTOLOME			29	4	*
0194 TP		JUNCALILLO	SAN BARTOLOME			30	4	*
0195 CP		FUENTE MIRAFLORES	TEROR			390	6	*
01952CP		EL ROQUE NO. 4	TEROR			415	6	*
01953CP		LA CULATA NO. 5	TEROR			450	6	*
0196 TP		CURBELOS-BCO GUINIGUADA	LAS PALMAS			121	2	*
01962TP		LOS BARRANCOS	LAS PALMAS			82	2	*
0198 TP		EL CABILDO	SANTA BRIGIDA			350	6	*
0202 TP		EL PENON	ARUCAS			58	1	6
0203 CP		LA LONGUERA	ARUCAS			265	1	6
0209 TP		LA MAJORERA	INGENIO			58	3	*
0210 TP		LA ANGOSTURA	SANTA BRIGIDA			390	6	*
0211 TP		LA HUERTA	LAS PALMAS			100	2	*
0213 TP		LOS VERDUGOS	GUIA			13	1	*
0217 TP		RAYON	SAN BARTOLOME			63	4	*
0218 TP		LAS CASILLAS N.20	SAN BARTOLOME			27	4	*
0219 TP		CHO BRIMON	TEROR			430	6	*
0222 TP		EL CORTIJO	LAS PALMAS			90	2	*
0223 TP		LOS BARRANQUILLOS	INGENIO			202	3	*
0226 TP		LAS HUESAS N.2	TELDE			135	2	*
02262TP		LAS HUESAS NO. 1	TELDE			60	2	*
0228 TP		LA MAJADILLA	TELDE			50	2	*
0234 TP		LA HUERTA	INGENIO			100	3	*
0238 CP		BARRANCO DEL POLVO II	SANTA LUCIA			168	3	*
0238 TP		LAS PALMAS	MOGAN			90	4	*
0239 TP		GAL. LAS MIMBRERAS	SAN MATEO			920	6	*
0240 CP		BARRANCO GUINIGUADA	LAS PALMAS			290	2	*
0241 TP		LA SUERA	SANTA BRIGIDA			350	6	*
0242 TP		LA VIUDA	TELDE			65	2	*
0246 TP		ALBITURRIA	LAS PALMAS			105	2	*

EXPEDIENTE	SIGLAS	NOMBRE	MUNICIPIO	ABSCISA	ORDENADA	COTA	ZH	TI
0248	TP	POZO SARDINA II	SANTA LUCIA			135	3	*
0249	CP	POZO CARRONERA	SAN BARTOLOME			147	4	*
0250	TP	BARRANCO DEL POLVO	SANTA LUCIA			79	3	*
0251	TP	POZO EL CARDONAL	TELDE			76	2	*
0252	TP	EL CRUCE	SANTA LUCIA			67	3	*
0253	TP	MONDONGO	TELDE			55	2	*
0254	TP	LA CALDERA	TELDE			105	2	*
0255	CP	BARRANCO UMBRIA Y CAPELLA	VALSEQUILLO			935	6	*
0255	TP	MONTANA DEL CANONIGO	AGUIMES			124	3	2
0256	TP	HOYA CABRERA	AGUIMES			125	3	2
0257	TP	EL TABLERO	SAN BARTOLOME			62	4	*
0258	TP	LOS CALLEJONES	LAS PALMAS			16	2	*
02582	TP	EL CARDON NO. 1	SANTA LUCIA			172	3	*
0259	TP	HOYA FRIA	SAN BARTOLOME			163	4	*
0260	TP	POZO TENOYA N.17	LAS PALMAS			58	2	*
0262	TP	BARRANCO CUESTA LA GRAMA	SANTA BRIGIDA			430	6	*
0263	TP	EL CABEZO	AGUIMES			95	3	2
0264	TP	POZO SATAUTEJO	SANTA BRIGIDA			405	6	*
0265	TP	COMUNIDAD LA LONGUERA	ARUCAS			260	1	6
0266	TP	PILETAS	AGUIMES			105	3	2
02662	TP	POLEO	GALDAR			770	1	9
0267	TP	POZO DEL CONDE	SAN BARTOLOME			88	4	*
0268	TP	LA ANGOSTURA	SANTA LUCIA			393	3	*
0269	CP	EL RAPADOR	VALLESECO			600	6	*
0271	TP	EL FRANCIS 1	ARUCAS			265	1	6
0272	CP	BARRANCO DE LA HARINA	SANTA BRIGIDA			500	6	*
0272	TP	LOS LAGARTOS	LAS PALMAS			340	2	*
0274	TP	BARRANQUILLO	TELDE			170	2	*
0275	TP	POZO LAS CANTERAS	GALDAR			45	1	9
02752	TP	RIEDA	GALDAR			30	1	9
0276	TP	POZO BARRANCO GALDAR	GALDAR			70	1	9
0277	CP	DONA LOLA	SANTA BRIGIDA			335	6	*
0277	TP	CASA MOLINO	GUIA			730	1	*
0278	TP	LA DEGOLLADA	SAN MATEO			1.265	6	*
0279	TP	CUATRO PUERTAS	TELDE			130	2	*
0280	CP	LOS TILOS	MOYA			520	1	*
02802	CP	CAMPANA	MOYA			495	1	*
02803	CP	GAL. EL LAUREL	MOYA			778	1	*
0281	TP	LOMO BLANCO	AGUIMES			55	3	2
0282	TP	ALBITURRIA II	LAS PALMAS			105	2	*
0285	CP	LA CAMPANA	TELDE			343	2	*
0285	TP	SAN JOSE	SANTA BRIGIDA			425	6	*
0288	CP	FINCA LA PINTA	SANTA LUCIA			42	3	*
0289	TP	LA GOLETA (SOL)	AGUIMES			74	3	2
0291	CP	POZO BARRANCO CHARQUITOS	VALLESECO			1.075	6	*
0292	CP	POZO FARRAGUS	GALDAR			240	1	9
0292	TP	LOS NAVARROS	MOGAN			150	4	*
0293	TP	EL ESTANCO	SANTA BRIGIDA			370	6	*
0294	CP	LA HUERTECILLA	ARUCAS			245	1	6
0294	TP	HOYA DEL POZO	TELDE			35	2	*
0295	TP	EL GOZO BAJO	TELDE			137	2	*
0296	CP	LOS DRAGOS	MOYA			100	1	*
0300	CP	BARRANCO DE LA BODEGUILLA	SANTA BRIGIDA			668	6	*
0304	TP	BARRANCO DEL POLVO	SANTA LUCIA			103	3	*
0306	CP	LA DEHESA	ARUCAS			150	1	6
0307	TP	LOS MAJANOS	INGENIO			325	3	*
0308	TP	BARRANCO CALERO 2	TELDE			30	2	*
03081	TP	BARRANCO CALERO	TELDE			40	2	*

<u>EXPEDIENTE</u>	<u>SIGLAS</u>	<u>NOMBRE</u>	<u>MUNICIPIO</u>	<u>ABSCISA</u>	<u>ORDENADA</u>	<u>COTA</u>	<u>ZH</u>	<u>TI</u>
0315	TP	RAFAEL SUAREZ	SANTA LUCIA			65	3	*
0316	TP	LAREAS	INGENIO			735	3	*
0324	TP	LOS LAURELES	SANTA BRIGIDA			383	6	*
0326	TP	BARRANCO LA PALMA	VALSEQUILLO			527	6	*
0327	TP	POZO LLANO CORTO	AGUIMES			82	3	2
0328	TP	LOMITO CORTO	AGUIMES			120	3	2
0330	CP	INDIANOS	TELDE			64	2	*
03302CP		HENITEZ	INGENIO			133	3	*
0331	TP	CASA CASTILLO	SANTA BRIGIDA			560	6	*
0332	TP	LA HOYA	SANTA LUCIA			162	3	*
0334	TP	FINCA LOS RIOS I	LAS PALMAS			305	2	*
0336	TP	DRAGUILLO	TELDE			208	2	*
03362TP		DRAGUILLO	LAS PALMAS			275	2	*
0337	TP	EL CABEZO	INGENIO			270	3	*
0339	TP	CARDONAL	TELDE			98	2	*
0341	TP	LAS MAQUINAS	LAS PALMAS			45	2	*
03422CP		TELDE 3	TELDE			44	2	*
03423CP		TELDE 4	TELDE			45	2	*
03424CP		TELDE 5	TELDE			50	2	*
03425CP		TELDE 6	TELDE			55	2	*
0345	TP	JACOMAR	LAS PALMAS			115	2	*
0346	CP	HOYA LA NEGRA	SANTA LUCIA			118	3	*
0346	TP	POZO N.3(MARCIEGA)	SANTA LUCIA			118	3	*
03462TP		AGUATON	INGENIO			207	3	*
0347	TP	LOMO BLANCO	AGUIMES			152	3	2
0348	TP	BARRANCO DE ANCON	AGUIMES			222	3	2
0349	TP	EL PATRONATO	LAS PALMAS			26	2	*
0351	TP	HORNO DEL REY	LAS PALMAS			95	2	*
0354	TP	RISCO QUIO	LAS PALMAS			45	2	*
0355	TP	LA GLORIA	SANTA BRIGIDA			495	6	*
0356	CP	ALDEA BLANCA	SAN BARTOLOME			120	4	*
0356	TP	ALDEA BLANCA	SAN BARTOLOME			1	4	*
0358	CP	LA CHOZUELA	AGUIMES			1	3	2
0360	TP	LAS CADENAS	SANTA BRIGIDA			433	6	*
0362	TP	GUINIGUADA	LAS PALMAS			20	2	*
0364	TP	LOMO DEL VIENTO	AGUIMES			143	3	2
0366	TP	EL TABUCO	INGENIO			370	3	*
0367	TP	EL GALEON	SANTA BRIGIDA			470	6	*
0369	TP	VIUELTA DEL NEGRO	LAS PALMAS			90	2	*
0370	CP	BARRANCO DE TIRAJANA	SANTA LUCIA			70	3	*
0370	TP	POZO HOYA MORENO	GUIA			308	1	*
0372	TP	LOS CUARTOS Y LA GLORIA	SANTA BRIGIDA			490	6	*
0373	TP	EL GALEON	SANTA BRIGIDA			455	6	*
0374	TP	DEL TORO	LAS PALMAS			165	1	*
0375	TP	LOMO LOS ALGODONES	INGENIO			375	3	*
0376	TP	LA LONGUERA	SANTA BRIGIDA			460	6	*
0378	TP	PLAZA DONA LUISA	SANTA BRIGIDA			442	6	*
0379	TP	MONZON	INGENIO			240	3	*
0380	TP	LA ANGOSTURA	SANTA BRIGIDA			385	6	*
0381	TP	LA GLORIA	SANTA BRIGIDA			548	6	*
0382	TP	LAS CADENAS DEL GAMONAL	SANTA BRIGIDA			635	6	*
0383	TP	LA VISTOSA	SANTA BRIGIDA			527	6	*
0384	TP	BARRANCO DE LAS GOTERAS	TELDE			335	2	*
0385	TP	LA CAPELLANIA	SAN MATEO			780	6	*
0386	TP	LA CULATILLA	AGAETE			180	1	1
03862TP		LA CULATILLA II	AGAETE			225	1	1
0390	TP	BARRANCO DE GUINIGUADA	LAS PALMAS			25	2	*
0392	CP	BARRANCO DE TIRAJANA	SAN BARTOLOME			92	4	*

EXPEDIENTE	SIGLAS	NOMBRE	MUNICIPIO	ABSCISA	ORDENADA	COTA	ZH	TI
0393	TP	LA PASTRANA	INGENIO			292	3	*
0394	CP	BARRANCO DE TIRAJANA	SANTA LUCIA			178	3	*
0394	TP	COMUNIDAD TABUCO	AGUIMES			335	3	2
0395	TP	SAN FELIPE	GUIA			12	1	*
0400	TP	LOS RIOS 1	LAS PALMAS			305	2	*
0402	TP	AHULAGAL	AGUIMES			55	3	2
0405	TP	FUENTE ROJA	LAS PALMAS			55	2	*
0406	TP	BARRANQUILLO HIRRIEL	SAN BARTOLOME			25	4	*
0407	TP	POZO EL MORAL	SAN BARTOLOME			28	4	*
0408	TP	BARRANCO DE FATAGA	SAN BARTOLOME			44	4	*
0410	TP	POZO LAS MARCIEGAS	GALDAR			145	1	9
0412	TP	PALMA ROMERO	SANTA BRIGIDA			520	6	*
0413	TP	LOMILLO DEL VALLE	INGENIO			272	3	*
0414	TP	MAR PEQUENA	TELDE			67	2	*
0415	TP	LOMO DE LOS ALGODONES	INGENIO			278	3	*
0416	TP	LA ANGOSTURA	SANTA BRIGIDA			362	6	*
0417	TP	LOS SILOS	SANTA BRIGIDA			435	6	*
0420	TP	GARGUJO Y RELATOR 2	SANTA BRIGIDA			515	6	*
04202TP		GARGUJO Y RELATOR 2	SANTA BRIGIDA			527	6	*
04203TP		GARGUJO Y RELATOR 2	SANTA BRIGIDA			490	6	*
0422	TP	CALLEJON DE MANINIDRA	LAS PALMAS			20	2	*
0423	TP	BARRANCO ALONSO DE LOS HI	SANTA BRIGIDA			475	6	*
0424	TP	HOYA AGUEDITA	TELDE			148	2	*
0426	TP	CASA NUEVA	AGUIMES			75	3	2
0428	TP	MONTANA LOS PERROS	SANTA LUCIA			185	3	*
0429	TP	CASA PINO BARRIALES	LAS PALMAS			186	2	*
0431	TP	MERDEJO	SANTA BRIGIDA			432	6	*
0432	TP	BARRANCO DEL SEQUERILLO	INGENIO			236	2	*
0433	TP	BARRANCO LAS VACAS	AGUIMES			255	3	2
0435	TP	CORRALILLOS	AGUIMES			198	3	2
0437	TP	BARRANCO DEL TONELERO	GUIA			205	1	*
0438	TP	EL CABILDO	SANTA BRIGIDA			465	6	*
0439	TP	POZO HOYA BRAVO N.1	SANTA BRIGIDA			520	6	*
0441	TP	LAS GARZAS	GUIA			194	1	*
0442	TP	LAS MELEGUINAS	SANTA BRIGIDA			425	6	*
0444	TP	SAN JOSE	LAS PALMAS			20	2	*
0446	TP	EL MAIPEZ	SAN MATEO			1.190	6	*
0447	TP	LA ALMAGRERA	VALSEQUILLO			630	6	*
0448	TP	LA CORDILLA	SANTA BRIGIDA			460	6	*
0449	TP	BARRANCO ANCON 2	AGUIMES			169	3	2
0451	TP	ALTO LOS CARABALLOS	INGENIO			377	3	*
0453	TP	CUARTAS	TELDE			115	2	*
0455	TP	PORTILLO SAN FRANCISCO	LAS PALMAS			300	2	*
0458	TP	POZO EL COLMENAR	VALSEQUILLO			575	6	*
0463	TP	EL TABUCO	INGENIO			380	3	*
0464	TP	LOMITO CHIQUITO	SANTA BRIGIDA			460	6	*
0468	TP	EL CALDERIN	SAN BARTOLOME			60	4	*
0469	TP	HOYA DEL BRAVO	SANTA BRIGIDA			555	6	*
0471	TP	COMUNIDAD AGUATONA	INGENIO			200	3	*
0472	TP	LA QUINTA	SANTA BRIGIDA			485	6	*
0473	TP	EL CASTANO	SANTA BRIGIDA			480	6	*
0474	TP	LAS PAVONAS	AGUIMES			246	3	2
0475	TP	LOS CARBONEROS	SANTA LUCIA			150	3	*
0477	TP	EL ZUMACAL	SANTA BRIGIDA			350	6	*
0478	TP	CERRADURA	SANTA LUCIA			88	3	*
0479	TP	BCO.DE AGUIMES.POZO 5	AGUIMES			268	3	2
04792TP		RCO. GUAYADEQUE	AGUIMES			267	3	2
0480	TP	CASA CASARES	TELDE			95	2	*

EXPEDIENTE	SIGLAS	NOMBRE	MUNICIPIO	ABSCISA	ORDENADA	COTA	ZH	TI
0481	TP	LOS NARANJOS	VALSEQUILLO			710	6	*
0482	TP	CASCAJOS	TELDE			77	2	*
0483	TP	MERDEJO	SANTA BRIGIDA			635	6	*
0484	TP	POZO MARRERO	INGENIO			165	3	*
0486	TP	HUERTO LOS CIRUELOS	SAN MATEO			655	6	*
0488	TP	CERCADO DE MOLINO	SANTA BRIGIDA			340	6	*
0490	TP	CALDERINA	LAS PALMAS			200	2	*
0491	TP	LOS RIOS II	LAS PALMAS			300	2	*
0492	TP	POZO EL COLEGIO(LA ANGOSTI	SANTA BRIGIDA			335	6	*
0493	TP	MAJADA CIEGA	SANTA LUCIA			147	3	*
0497	TP	MOLINO DE LA PALMA	GUIA			560	1	*
0501	TP	YARO	SANTA LUCIA			95	3	*
0502	TP	FINCA LA VEGUETA	LAS PALMAS			124	2	*
0503	TP	LA HACIENDA DE UTIACA	SAN MATEO			730	6	*
0504	TP	CASA DEL GALLO	LAS PALMAS			315	2	*
0505	TP	MEDIA FANEGA N.2	SAN BARTOLOME			105	4	*
0506	TP	LOMO LUCAS	AGUIMES			165	3	2
0508	TP	LA CUESTA	SAN MATEO			867	6	*
0510	TP	BARRANCO SECO	LAS PALMAS			80	2	*
0511	TP	EL ALEMAN	TELDE			110	2	*
0512	TP	EL CASCAJO 2	LAS PALMAS			328	2	*
0513	TP	LA GOLETA	AGUIMES			92	3	2
0515	TP	SAN JOSE	LAS PALMAS			30	2	*
0516	TP	EL CALERO II	TELDE			84	2	*
0518	TP	SIETE PUERTAS	LAS PALMAS			360	2	*
0519	TP	GORO I	TELDE			78	2	*
05192TP		GORO II	TELDE			80	2	*
0522	TP	EL BORDO	INGENIO			487	3	*
0523	TP	LAS CADENAS	LAS PALMAS			14	2	*
0524	TP	FINCA LAS ROSAS	LAS PALMAS			235	2	*
0525	TP	LAS ROSAS	AGUIMES			58	3	2
0526	TP	HOYA FELIPE	TELDE			75	2	*
0527	TP	CUATRO PUERTAS	TELDE			262	2	*
0528	TP	GORO BAJO	TELDE			85	2	*
0529	TP	CUATRO PUERTAS	TELDE			262	2	*
0531	TP	COMUNIDAD LA OPORTUNIDAD	GALDAR			45	1	9
0534	TP	LOS OVEJEROS	TELDE			220	2	*
0535	TP	LA SORRUEDA	MOYA			720	1	*
0536	TP	VALERONES DE ABAJO	MOGAN			208	4	*
0537	TP	GRANJA DEL CAHILDO	LAS PALMAS			15	2	*
0542	TP	POZO LA JARDINERA GORO	TELDE			103	2	*
0543	TP	GORO BAJO	TELDE			64	2	*
0546	TP	EL EJIDO BAJO	TELDE			172	2	*
0547	TP	BARRANCO DE LA ANGOSTURA	SANTA LUCIA			352	3	*
0548	TP	POZO LA CAPELLANIA	INGENIO			280	3	*
0549	TP	CALLE LA FUENTE	TELDE			125	2	*
0552	TP	EL PINO	SANTA BRIGIDA			494	6	*
0553	TP	DOCTORAL	SANTA LUCIA			87	3	*
0554	TP	LOS NICOLASES(HOYAS QUEMA	SANTA LUCIA			90	3	*
0555	TP	DRAGONAL	LAS PALMAS			240	2	*
0556	TP	LA CULATA Y LOMO CENTENO	SANTA BRIGIDA			470	6	*
0557	TP	LA CULATA	TELDE			497	2	*
0559	TP	LA BEATA	SANTA BRIGIDA			403	6	*
0561	TP	LLANOS DEL CONDE	VALSEQUILLO			480	6	*
05612TP		BOLLO DEL PINO	SANTA BRIGIDA			470	6	*
0563	TP	SAN JUSTO	LAS PALMAS			20	2	*
0564	TP	EL CANTILLO	SAN MATEO			845	6	*
0565	TP	POZO LA CALAVERA	SANTA BRIGIDA			490	6	*

EXPEDIENTE SIGLAS NOMBRE MUNICIPIO ABCISXA ORDENADA COTA ZH TI

0571 TP	LOS GILES	SANTA BRIGIDA	592	*
0574 TP	LAS VEGAS	ARUCAS	263	1
0575 TP	BARRANCO DEL CHORRILLO	SAN MATEO	404	6
0577 TP	LA ARENA	ARUCAS	255	1
0582 TP	EL MONTECILLO	VALSEQUILLO	873	6
0583 TP	POZO LOS MONTES	VALSEQUILLO	758	6
0585 TP	POZO CORTIJO SAN IGNACIO	TELDE	52	2
0586 TP	POZO FINCA EL RAPADOR	VALLESECO	595	6
0590 TP	LA CASILLA	LAS PALMAS	220	2
0592 TP	BARRANCO LAS VACAS	AGUIMES	242	3
0594 TP	HOYA DE SAN JUAN	TELDE	115	2
0595 TP	EL CANON	LAS PALMAS	295	2
0596 TP	SATAUTEJO	SANTA BRIGIDA	390	6
0596 TP	COMUNIDAD EL DRAGO	LAS PALMAS	205	2
0600 TP	BARRANCO MERDEJO	SANTA BRIGIDA	453	6
0601 TP	EL RINCON	GUIA	58	1
0605 TP	DRAGO 2	LAS PALMAS	195	2
0606 TP	SAN CRISTOBAL	LAS PALMAS	10	2
0607 TP	QUEBRADILLA	ARUCAS	115	1
0609 TP	LAS MELEGUINAS	SANTA BRIGIDA	425	6
0612 TP	LAS MELEGUINAS	SANTA BRIGIDA	443	6
06122TP	LAS MELEGUINAS	SANTA BRIGIDA	470	6
06123TP	LAS MELEGUINAS	ARUCAS	230	1
0613 TP	LOS MELECHOS	VALLESECO	1.198	6
0615 TP	GAL. EL CAIDERO	VALLESECO	1.205	6
06152TP	LAS ZORRAS VALLESECO	AGUIMES	245	3
0616 TP	LOS CERCADILLOS	SAN MATEO	1.500	6
0620 TP	EL SOLIS	LAS PALMAS	265	2
0621 TP	CAJA DE AGUAS	SAN MATEO	810	6
0622 TP	LOMO CARALLO	SAN MATEO	820	6
0624 TP	LA FORTUNA	SAN MATEO	745	6
0625 TP	EL CERCAO	SAN MATEO	295	2
0626 TP	LA CULATA	TELDE	85	1
0627 TP	LA CISTERNA	ARUCAS	987	6
0630 TP	GALERIA LA CULATA	VALSEQUILLO	375	1
0635 TP	ENRIQUITO	ARUCAS	110	1
0639 TP	SOTAVENTO	AGAETE	127	1
06392TP	TIERRA BERMEJA	AGAETE	170	1
0640 TP	BARRANCO MARIA	VALSEQUILLO	745	6
0643 TP	LA MONTANETA	VALSEQUILLO	437	6
0647 TP	BARRANQUILLO CUEVAS	LAS PALMAS	10	2
0651 TP	OSORIO	TELDE	165	2
0655 TP	POZO LA DATA DEL EGIDO	SAN MATEO	810	6
0656 TP	EL MOLINILLO	INGENIO	200	3
0658 TP	HERRADOR	TELDE	155	2
0659 TP	POZO LOS RIOS	TELDE	155	2
0661 TP	HOYA DE LA PERRA	TELDE	352	2
0662 TP	COMUNIDAD GARCIA RUIZ	TELDE	540	6
06642TP	HOYA DEL BRAVO	SANTA BRIGIDA	240	2
0665 TP	LA JURADILLA	TELDE	244	1
0667 TP	BARRETO 2	ARUCAS	244	1
0668 TP	LOS LOMITOS	SANTA BRIGIDA	696	6
0671 TP	ACEQUIA MARRERO	SAN MATEO	775	6
0672 TP	HOYA VICIOSA	SAN MATEO	860	6
0681 TP	INGENIO	SANTA LUCIA	560	3
0684 TP	SAN NICOLAS	TELDE	300	2
0684 TP	LAS RENTAS	VALLESECO	960	6
0688 TP	POZO ZAMORA	VALLESECO	417	6
0690 TP	POZO RISCO EL CONVENTO	FIRGAS	70	1

EXPEDIENTE	SIGLAS	NOMBRE	MUNICIPIO	ABSCISA	ORDENADA	COTA	ZM	TI
0825	TP	ACEQUIA SAN ANTON	AGUIMES			330	3	2
0830	TP	EL PORVENIR	GALDAR			73	1	4
0831	TP	EL LAJIAR	ARUCAS			27	1	6
0832	TP	LA CALVA	ARUCAS			245	1	6
0833	TP	HARRIO DE ARRIBA	GALDAR			83	1	9
0834	TP	HARRANCO EL SOLAJERO	VALSEQUILLO			532	6	*
0836	TP	CERCADO IZQUIERDO	SAN MATEO			875	6	*
0837	TP	LOMO ESPINO	SANTA BRIGIDA			450	6	*
0838	TP	EL CORONEL	SANTA BRIGIDA			450	6	*
0842	TP	LOS PALMITOS	ARUCAS			130	1	6
0843	TP	CASA QUEMADA	SAN MATEO			655	6	*
0844	TP	LOMO ESPINO	SANTA BRIGIDA			585	6	*
0845	TP	ACEQUIA MARRERO	SAN MATEO			765	6	*
0848	TP	EL TOSCON	LAS PALMAS			255	2	*
0849	TP	PARRALILLO	ARUCAS			130	1	6
0856	TP	EL MOLINILLO	SAN MATEO			780	6	*
0861	TP	LOMO DE BALOS N.6	AGUIMES			312	3	2
0862	TP	EL CULATON	TELDE			215	2	*
08622TP		EL CULATON II	TELDE			225	2	*
0865	TP	PAJONALES	AGUIMES			445	3	2
0871	TP	POZO BUEN SUCESO	ARUCAS			155	1	6
08712TP		GAL. BUEN SUCESO	ARUCAS			180	1	6
0887	TP	EL VINCO	SANTA BRIGIDA			622	6	*
0889	TP	LOBO DE ARBITURRIA	LAS PALMAS			110	2	*
0890	TP	LOS HARRANQUILLOS	LAS PALMAS			175	2	*
0892	TP	MOLINILLOS	SAN MATEO			1.175	6	*
0895	TP	GAMONAL HAJO	SANTA BRIGIDA			583	6	*
0897	TP	EL CORTIJO	FIRGAS			268	1	8
0902	TP	MORRO MERANO	AGUIMES			360	3	2
0906	TP	LA REYERTA	SAN MATEO			907	6	*
0907	TP	LA CAPELLANIA	SANTA BRIGIDA			420	6	*
0909	TP	LOS LAVADEROS	SAN MATEO			940	6	*
0911	TP	LA UMBRIA	SANTA BRIGIDA			365	6	*
0915	TP	FUENTE DE LOS MORALES	LAS PALMAS			175	2	*
0917	TP	COMUNIDAD SAN ISIDRO	TEROR			880	6	*
0920	TP	EL GAMONAL	SANTA BRIGIDA			635	6	*
0922	TP	LOS GILES	SANTA BRIGIDA			710	6	*
0924	TP	SOBRE EL RISCO	SAN MATEO			745	6	*
0925	TP	LAS CONEJERAS	VALSEQUILLO			835	6	*
0926	TP	LOS ROMEROS	SANTA LUCIA			636	3	*
0927	TP	EL LOMITO	VALSEQUILLO			854	6	*
0930	TP	POZO MESA DE ANA LOPEZ	SAN MATEO			1.550	6	*
09302TP		CORTIJO LA RIPECA	SAN MATEO			1.160	6	*
0933	TP	ERA DE ANA TORRES	AGUIMES			226	3	2
0940	TP	SAN JUAN DE ARUCAS N.1	ARUCAS			295	1	6
0941	TP	POZO LA AGUJA	ARUCAS			290	1	6
0946	TP	POZO MOYA DEL CANO	ARUCAS			85	1	6
0950	TP	LOS TANQUES	TEROR			695	6	*
0952	TP	LAS VEGAS	ARUCAS			240	1	6
0954	TP	LA MONTANETA	SANTA BRIGIDA			570	6	*
0955	TP	LOMO ESPINO	SANTA BRIGIDA			550	6	*
0956	TP	DEBAJO DEL RISCO	TELDE			75	2	*
0957	TP	CERCADO DE MATOS	INGENIO			505	3	*
0959	TP	EL RIO	VALSEQUILLO			850	6	*
0960	TP	ESTANQUE GRANDE	GALDAR			37	1	4
0962	TP	EL MOCANERO	SANTA BRIGIDA			505	6	*
0963	TP	TEMISAS(LA LADFRILLA)	AGUIMES			733	3	2
0965	TP	PENON COLORADO	TELDE			555	2	*

EXPEDIENTE	SIGLAS	NOMBRE	MUNICIPIO	ABSCISA	ORDENADA	COTA	ZH	TI
0967	TP	LA LINDA	SANTA BRIGIDA			695	0	*
0971	TP	EL CALVARIO VIEJO	INGENIO			372	3	*
0975	TP	SIETE PUERTAS	LAS PALMAS			335	2	*
0976	TP	LA MONTANETA	INGENIO			208	3	*
0979	TP	LAS HACIENDAS	SANTA BRIGIDA			535	6	*
0981	TP	EL ATAJO	SANTA BRIGIDA			562	6	*
0983	TP	EL CORTIJO	SANTA BRIGIDA			664	6	*
0985	TP	EL GAMONAL	SANTA BRIGIDA			602	6	*
0986	TP	POZO EL RISCO	SANTA BRIGIDA			495	6	*
09862	TP	LA CALAVERA	SANTA BRIGIDA			470	6	*
0988	TP	LA HOYITA	SANTA BRIGIDA			590	6	*
0990	TP	POZO EL CORTIJO (PINO SANT	SANTA BRIGIDA			610	6	*
0993	TP	EL CHORRILLO	SAN MATEO			770	6	*
0994	TP	COLLADO	SAN MATEO			870	6	*
0995	TP	LA GALLARDA	SANTA BRIGIDA			705	6	*
1001	TP	HOYA DE LAS PIEDRAS	SAN MATEO			1.050	6	*
1003	TP	LA ESCUELA	MOYA			845	1	*
1004	TP	MONDRAGON	INGENIO			248	3	*
1009	TP	LAS HUERTAS DEL CORRAL	SANTA BRIGIDA			620	6	*
1018	TP	CUARTEL DEL LOMO DEL NEGR	MOYA			695	1	*
1023	TP	PADRON	VALSEQUILLO			828	6	*
1024	TP	EL PARRAL	SAN MATEO			810	6	*
1026	TP	LOS CANALES	LAS PALMAS			95	2	*
1027	TP	LA PILA	TEROR			550	6	*
1030	TP	CORRAL DE LOS BUEYES	TELDE			155	2	*
1034	TP	LOS CULATONES	SAN MATEO			958	6	*
1037	TP	LA JURADA	SAN MATEO			1.040	6	*
1055	TP	LA JURADA	MOYA			840	1	*
1056	TP	CHORRERAS	VALSEQUILLO			732	6	*
1063	TP	SOLANILLA DEL GALLEGO	SAN MATEO			820	6	*
1067	TP	EL CASCAJO	LAS PALMAS			1	2	*
1069	TP	LA MONTANETA	INGENIO			192	3	*
1071	TP	LA MONTANETA N.7	INGENIO			340	3	*
1073	TP	HOYA DEL CAPITAN N.1	MOYA			604	1	*
1076	TP	LA CHUCHANGA	FIRGAS			80	1	8
1083	TP	POZO CUEVAS DE MATOS	FIRGAS			495	1	8
1084	TP	LA MONTANA	VALSEQUILLO			884	6	*
1093	TP	EL LOMO	VALSEQUILLO			935	6	*
1102	TP	LA CRUZ	VALSEQUILLO			783	6	*
1115	TP	POZO BARRANCO DEL NEGRO	TELDE			77	2	*
1120	TP	LAS NAMERAS	ARUCAS			20	1	6
1125	TP	POZO LOMITO PELADO	VALLESECO			1.215	6	*
1127	TP	BARRANCO DEL NEGRO	TELDE			70	2	*
1128	TP	EL NORUEGO	LAS PALMAS			565	2	*
1129	TP	EL PILAR	ARUCAS			334	1	6
1130	TP	GINDO	VALSEQUILLO			943	6	*
1131	TP	LOS CARBONEROS	SANTA LUCIA			182	3	*
1132	TP	RISCO CAMELLO	VALSEQUILLO			435	6	*
1133	TP	ADRIAN	ARUCAS			22	1	6
1134	TP	BANDAMA	SANTA BRIGIDA			480	6	*
1135	TP	LOS PERALES	TEROR			355	6	*
1136	TP	CALDERA DE BANDAMA	SANTA BRIGIDA			217	6	*
1138	TP	LA PINTA	SANTA LUCIA			42	3	*
1144	TP	CRUZ DE AGUEDA	SAN MATEO			943	6	*
1148	TP	EL CHORRILLO	SAN MATEO			757	6	*
1157	TP	POZO CORTIJO LAS MESAS GA	VALLESECO			1.275	6	*
1158	TP	LOMO BLANCO	MOYA			234	1	*
11582	TP	EL PONIENTE	SAN MATEO			905	6	*

EXPEDIENTE	SIGLAS	NOMBRE	MUNICIPIO	ABSCISA	ORDENADA	COTA	ZH	TI
1162 TP		LA BEJENA ALTA	VALSEQUILLO			725	6	*
1169 TP		VALLE DE CASARES	TELDE			335	2	*
1177 TP		GAL. PENA CAHALLEHA	VALLESECO			795	6	*
1178 TP		LOS LLANOS	GALDAR			69	1	9
1184 TP		POZO NARANJERO AGRIO	SANTA BRIGIDA			522	6	*
1186 TP		GAL. LA POLLINA N.2 Y 3	ARUCAS			180	1	6
11862TP		GAL. LA POLLINA N. 1	ARUCAS			185	1	6
1187 TP		GAL. EL PULGUERO	VALLESECO			720	6	*
1191 TP		EL HORNILLO	SAN MATEO			990	6	*
1193 TP		CUEVAS DE CURA	TELDE			485	2	*
1194 TP		CJO.DEL GAMONAL	VALSEQUILLO			640	6	*
1198 TP		LA MONTANETA	VALSEQUILLO			828	6	*
1200 TP		CASA DE ESPERANZA	TELDE			754	2	*
1201 TP		LAS CANALES	SAN MATEO			825	6	*
1204 TP		ANGOSTURA	SANTA BRIGIDA			390	6	*
1207 TP		EL CALERO	SAN MATEO			990	6	*
1216 TP		VASCO LOPEZ N.2	ARUCAS			392	1	6
1217 TP		POZO LOS BARRIALES	ARUCAS			315	1	6
1223 TP		LAS BEATAS	LAS PALMAS			20	2	*
1224 TP		EL REVENTON	SANTA BRIGIDA			415	6	*
1228 TP		LA HUERTA	SAN MATEO			1.195	6	*
1234 TP		CORTIJO MESA GALAT	SAN MATEO			1.265	6	*
1241 TP		GARCIA RUIZ	TELDE			375	2	*
1244 TP		PEDRO PASO(POZO RIVERO)	TELDE			102	2	*
1251 TP		EL PRESITO	MOYA			457	1	*
1254 TP		CUESTA LA ARENA	ARUCAS			317	1	6
1255 TP		HERNANDEZ SUAREZ	MOYA			220	1	*
1257 TP		LOS PAJARITOS	ARUCAS			270	1	6
1263 TP		GALERIA RISCO GORDO N.2	VALLESECO			1.045	6	*
12632TP		POZO RISCO GOPDO	VALLESECO			1.115	6	*
1265 TP		CANADA VIEJA	MOYA			1.435	1	*
1277 TP		POZO LOS LAURELES	VALLESECO			777	6	*
1284 TP		POZO CORTIJO PAJARITOS	MOYA			1.160	1	*
1285 TP		POZO LA ENSILLADA	MOYA			1.205	1	*
1286 TP		LAS BARRANQUILLAS	LAS PALMAS			380	2	*
1290 TP		VALLE ALTO	TELDE			540	2	*
12902TP		BCO. DE TELDE	TELDE			545	2	*
1291 TP		LOS MOGALES	SAN MATEO			980	6	*
12912TP		PORTADA BRAVO	SAN MATEO			966	6	*
12913TP		PENATE	SAN MATEO			1.002	6	*
12914TP		CANADA MONDA	SAN MATEO			1.015	6	*
12915TP		PANCHITA	SAN MATEO			980	6	*
12916TP		PEGREGALILLO	SAN MATEO			1.025	6	*
1299 TP		LOMO CARHONERO	SAN MATEO			797	6	*
1300 TP		ZUMACAL N.1	VALLESECO			695	6	*
1303 TP		LA LONGUERA	SAN MATEO			1.170	6	*
1309 TP		BARRANCO OSCURO	SAN MATEO			675	6	*
1312 TP		POZO ATALAYA	VALLESECO			1.130	1	*
1313 TP		HORCAJADAS LOMO NEGRO	MOYA			1.155	1	*
1315 TP		POZO MOYA DE LA CASILLA	MOYA			1.225	1	*
1316 TP		DRAGUILLO	SAN MATEO			610	6	*
1320 TP		MAIPEZ	SAN MATEO			226	2	*
13202TP		EL ROQUE	LAS PALMAS			785	6	*
1324 TP		CUEVA DE RALOS	SAN MATEO			667	6	*
1325 TP		POZO LOS RIEGOS	VALLESECO			497	1	8
13301TP		CHIQUERO	FIRGAS			475	1	6
13302TP		DONANA	ARUCAS			455	1	6
1334 TP		SUERTE DEL RISCO	SAN MATEO			820		

EXPEDIENTE SIGLAS

NOMBRE

MUNICIPIO

ARSCISA

ORDENADA

COTA

ZH TI

13342TP	SUERTE DEL RISCO	SAN MATEO		805	6 *
1335 TP	LA CIEL	SAN MARTOLOME		623	4 *
1339 TP	POZO CAMARETAS	SAN MATEO		1.235	6 *
1340 TP	POZO LA PEDRERA	VALLESECO		755	6 *
1344 TP	LA LAJA	MOYA		750	1 *
1349 TP	LAS GALERIAS	LAS PALMAS		180	2 *
1353 TP	CADENA LOS PERALES	SANTA BRIGIDA		600	6 *
1356 TP	LOMO DEL CARRIZAL	INGENIO		184	3 *
1357 TP	LA GAMBUESILLA	VALLESECO		1.050	6 *
1360 TP	HUERTA GRANDE	VALLESECO		945	6 *
13632TP	LENTISCO	FIRGAS		115	1 8
1364 TP	HOYA DE LA ZARZALERA	FIRGAS		1	1 8
1365 TP	POZO CERCADO DE CASCAJOS	VALLESECO		810	6 *
1369 TP	HUERTECILLA N.1	FIRGAS		575	1 8
1370 TP	LAS PITILLAS	SAN MATEO		765	6 *
1377 TP	SECUESTRO	TEROR		660	6 *
1389 TP	LOS COLORADILLOS	VALSEQUILLO		985	6 *
1393 TP	EL PENARAL	GUIA		215	1 *
1394 TP	MASQUILLO	ARUCAS		125	1 6
1401 TP	DRAGUILLO	SAN MATEO		590	6 *
1403 TP	CORTIJO DE DON LUCAS	SAN MATEO		630	6 *
1405 TP	LA DEHESA	ARUCAS		180	1 6
1410 TP	FONDILLO	LAS PALMAS		230	2 *
1411 TP	GUANCHIA I	TEROR		465	6 *
1412 TP	CARBONA	FIRGAS		503	1 8
1413 TP	CATEDRILLOS Y LA SOLANA	MOYA		925	1 *
1414 TP	LA CUESTILLA	ARUCAS		50	1 6
1418 TP	LOMO EL CLERIGO	SAN MATEO		875	6 *
1420 TP	SOLANA DEL TOSCON	TELDE		413	2 *
1425 TP	POZO LADERON	TEROR		920	6 *
1428 TP	GALERIA 36	SAN MATEO		1.365	6 *
14282TP	GALERIA NUEVA	SAN MATEO		1.380	6 *
14283TP	GALERIA 24	SAN MATEO		1.370	6 *
1429 TP	CORRAL DEL CALVARIO	VALLESECO		1.455	6 *
1430 TP	GALEOTES	GALDAR		1.247	1 9
1437 TP	LOMO DEL CARRIZAL	INGENIO		146	3 *
1440 TP	GUSANO	MOYA		1.015	1 *
1443 TP	CANADA ROTIJA	VALSEQUILLO		1.217	6 *
1445 TP	LA PEPINA	TELDE		445	2 *
14452TP	GUANCHIA II	TEROR		545	6 *
1447 TP	SACRISTAN II	FIRGAS		570	1 8
1449 TP	LA GAMBUESA	VALLESECO		1.025	6 *
1450 TP	EL LLANO	VALLESECO		850	6 *
1453 TP	GAL. TUNEL DEL AYTO.LPA	TEJEDA		1.030	5 *
1454 TP	LA CANADA	SAN MATEO		792	6 *
1457 TP	JUNQUERA Y CAPELLANIA	TEROR		750	6 *
1458 TP	EL MOLINILLO	TELDE		130	2 *
1470 TP	BARRANCO MERDEJO	SAN MATEO		770	6 *
1471 TP	LOS HARRANQUILLOS	INGENIO		157	3 *
1477 TP	EL CERCADO	VALSEQUILLO		550	6 *
1480 TP	BARRANCO DEL PINAR	MOYA		925	1 *
1482 TP	DRAGUILLO	INGENIO		697	3 *
1484 TP	RISCO PRIETO	MOGAN		265	4 *
1485 TP	LA PELLA(BARRANQUERA N.2)	FIRGAS		585	1 8
1487 TP	POZO LA HERRADURA	GALDAR		1.067	1 9
1491 TP	LLANO DE LA MONTANA	SAN MATEO		790	6 *
1491 TP	LOMO CABALLO	SAN MATEO		798	6 *
1492 TP	POZO LAS RETAMAS	GALDAR		1.100	1 9

EXPEDIENTE	SIGLAS	NOMBRE	MUNICIPIO	ABSCISA	ORDENADA	COTA	ZH	TI
3394	TP	CORTIJO PAVON N.3	GUIA			1.265	1	*
33942TP		CORTIJO PAVON N.1	GUIA			1.135	1	*
33943TP		CORTIJO PAVON N.2	GUIA			1.065	1	*
3397	TP	POZO BARRANCO LUCENA	GALDAR			970	1	9
3398	TP	HOYA LA PALMA	TEROR			765	6	*
3404	TP	EL OJERO	TEROR			810	6	*
3409	TP	LA PEDRERA	TEROR			840	6	*
3412	TP	POZO HOYA DE LOS PINOS	ARTENARA			1.005	5	5
3416	TP	LAS LONGUERAS	ARTENARA			965	5	5
3418	TP	LOS GAZAPOS	TEROR			720	6	*
3422	TP	HARRANCO DE GALDAR N.2	GALDAR			115	1	9
3425	TP	LADERA BRAVA	GALDAR			1.017	1	9
3428	TP	MORON	GALDAR			1.330	1	9
3442	TP	LLANO DEL POLVO	SANTA LUCIA			100	3	*
3444	TP	LOS JUNQUILLOS	SANTA LUCIA			1	5	*
3462	TP	EL PRADO	VALLESECO			995	6	*
3463	TP	BARRANQUILLO DEL SAUCE	VALLESECO			175	4	*
3465	TP	CHORRITOS	MOGAN			1.075	6	*
3478	TP	RODEO	VALLESECO			57	4	*
3486	TP	CANTERA	SAN BARTOLOME			530	6	*
3498	TP	TARA	TELDE			120	2	*
3508	TP	POZO EL PLAN	SAN NICOLAS			1	5	*
3515	TP	POZO FUENTE PARRA	GUIA			1.045	1	*
3536	TP	LLANO LAS HAYAS	MOYA			859	1	*
3538	TP	GAL - FUENTECILLA	ARUCAS			242	1	6
3539	TP	EL ROQUE	TELDE			130	2	*
3550	TP	POZO CHAMARTINA	ARUCAS			426	1	6
3573	TP	CANADA DEL CASERON	VALLESECO			905	6	*
3593	TP	FUENTE DE LA MINA	SANTA LUCIA			230	3	*
3598	TP	POZO LANCE BLANCO	VALLESECO			650	6	*
3602	TP	GALERIA LA ROMERALLAS VEG	VALLESECO			745	3	*
3614	TP	EL MORISCO(GALERIA)	SANTA LUCIA			650	6	*
3626	TP	MADRE DEL AGUA 2	VALLESECO			1.000	6	*
3661	TP		TELDE			197	2	*
3673	TP	CASITA DE BALOS	SANTA LUCIA			352	3	*
3681	TP	TABAIBAL DUQUE	TELDE			135	2	*
3703	TP	POZO HOYA DE LA MAJADILLA	MOYA			1.000	1	*
3705	TP	EL CANONIGO	SAN NICOLAS			380	5	*
3708	TP	HARRANCO PIEDRAS	TELDE			190	2	*
3718	TP	EL CULATON	TELDE			272	2	*
3731	TP	HONDRAGON	INGENIO			240	3	*
3778	TP	TIOVEGA	SAN BARTOLOME			855	4	*
3786	TP	LA CUESTA	TELDE			115	2	*
3792	TP	SANCHIS	TEROR			494	6	*
3803	TP	LOS GILES	VALLESECO			395	6	*
3813	TP	POZO CUATRO ESQUINAS	VALLESECO			1.022	6	*
3814	TP	HOYA TRIGUERA	TELDE			558	2	*
3817	TP	CANADA DE TAORITO	SANTA LUCIA			470	3	*
3818	TP	HOYA DEL NEGRO	SANTA LUCIA			478	3	*
3825	TP	LA HUERTA N.1	INGENIO			100	3	*
3838	TP		SANTA LUCIA			130	3	*
3847	TP	COMUNIDAD CUEVA DEL HOYO	MOYA			990	1	*
3849	TP	CASA SANTA 1	SANTA LUCIA			20	3	*
3852	TP	LA DEGOLLADA O SAUCILLO	GALDAR			720	1	9
3882	TP	EL COLMENAR	AGUIMES			320	3	2
3889	TP	LA GALLARDA	SANTA BRIGIDA			712	6	*
3890	TP	LOMO DE LA VIEJA	GALDAR			1.045	1	9
3906	TP	FABRICA DE BLOQUES	SANTA LUCIA			38	3	*

EXPEDIENTE	SIGLAS	NOMBRE	MUNICIPIO	ABSCISA	ORDENADA	COTA	ZH	TI
3907	TP	POZO PICHON	TELDE			307	2	*
3913	TP	LOMO DEL HORNILLO	SAN MATEO			1.000	6	*
3919	TP	BARRANCO TENOYA	TEROR			230	6	*
39192	TP	BARRANCO TENOYA	TEROR			225	6	*
3929	TP	LOMO LA CRUZ	TELDE			185	2	*
3931	TP	CRUZ DE LA HOYA ALTA	TEROR			895	6	*
3938	TP	BARRIADA HIDALGO	LAS PALMAS			18	2	*
3945	TP	LAS HIGUERAS	VALSEQUILLO			822	6	*
3947	TP	POZO MUERTA LOS PINOS	VALLESECO			1.043	6	*
3954	TP	LOS SILILLOS	GUIA			565	1	*
3968	TP	CAIDERILLO DEL LANCE	FIRGAS			620	1	8
3977	TP	ALTO LAS ROSADAS	VALLESECO			860	6	*
3983	TP	MONDRAGON	GUIA			420	1	*
3985	TP	GAL. LA MINBRERA	VALLESECO			1.258	6	*
3986	TP	TAFIRA ALTA	LAS PALMAS			395	2	*
3987	TP	CHARQUITOS Y CALDERETAS	VALLESECO			1.075	6	*
3988	TP	LOS LLANOS	TEROR			815	6	*
3989	TP	HIGUERA DEL LLANETE	SAN NICOLAS			290	5	*
3999	TP	EL MONDRAGON	INGENIO			231	3	*
4006	TP	LA CRUZ GRANDE	SAN BARTOLOME			1.175	4	*
4010	TP	LA MILAGROSA	MOYA			640	1	*
4012	TP	PILETAS	AGUIMES			109	3	2
4017	TP	VEREDA DEL PALO 2	VALLESECO			820	6	*
4018	TP	PIEDRA MOLINO	GUIA			870	1	*
4042	TP	BARRANCO SECO	TELDE			200	2	*
4056	TP	LOS LLANETES	VALSEQUILLO			420	6	*
4058	TP	LOS LLANETES DE ABAJO	VALSEQUILLO			420	6	*
4071	TP	LAS MINILLAS	SAN MATEO			1.310	6	*
4072	TP	CERCADO NUEVO	MOGAN			82	4	*
4074	TP	EL VALLE	INGENIO			227	3	*
4075	TP	BARRANCO DE SILVA	TELDE			145	2	*
4108	TP	POZO LOMO DE LAS QUEMADAS	GUIA			770	1	*
4109	TP	GAL. LAS QUEBRADILLAS	GUIA			740	1	*
4124	TP	AGUATONA	INGENIO			207	3	*
4134	TP	MALEZA	MOGAN			155	4	*
4139	TP	LA CALERA	AGAETE			150	1	1
4163	TP	SETO DEL GRILLO	INGENIO			503	3	*
4166	TP	CAMARETA	SAN MATEO			1.298	6	*
4167	TP	LA HOYA GAMONAL	SAN MATEO			1.372	6	*
4175	TP	BOAL	TELDE			115	2	*
4186	TP	LOS ALMENDROS	AGUIMES			257	3	2
4191	TP	LA MAJADILLA	VALSEQUILLO			585	6	*
4197	TP	CADENAS MATOS	SANTA LUCIA			136	3	*
41972	TP	EL CONVENTO	SANTA LUCIA			156	3	*
4199	TP	CERCADO GRANDE	AGUIMES			285	3	2
4201	TP	EL MARENTE 2	GUIA			1.050	1	*
4208	TP	SANTA FE	TELDE			135	2	*
4219	TP	EL DRAGUILLO	TELDE			620	2	*
4232	TP	EL RISCO	AGAETE			75	1	1
4250	TP	ANGOSTURA	AGUIMES			320	3	2
4251	TP	LOS MONZONES	TELDE			270	2	*
4272	TP	HOYA NIEBLA	TELDE			240	2	*
4313	TP	POZO LA HOYETA	GALDAR			970	1	9
4318	CP	BARRANCO MONDO	AGUIMES			537	3	2
4320	TP	HERNAN MORO	LAS PALMAS			150	2	*
4331	TP	EL PAJARERO N.10	SANTA LUCIA			360	3	*
4351	TP	EL PINILLO	MOYA			1.345	1	*
4367	TP	EL MARENTE N.3	GUIA			1.060	1	*

EXPEDIENTE	SIGLAS	NOMBRE	MUNICIPIO	ABSCISA	ORDENADA	COTA	ZH	TI
43672TP		EL MARENTE NO. 1	GUIA			1.060	1	*
4375 TP		LA ROCHA	TELDE			225	2	*
4380 TP		HOYA DE LA NEGMA	SANTA LUCIA			145	3	*
4388 TP		SAN CAYETANO	AGUIMES			327	3	2
4399 TP		LAS CADENAS	SANTA LUCIA			136	3	*
4392 TP		LA JURADA	MOYA			770	1	*
4393 TP		POZO CONSTANTIN	VALLESECO			1.640	6	*
4403 TP		LOMO DEL POLLO	TELDE			144	2	*
4404 TP		LA PILETILLA	TELDE			233	2	*
4413 TP		ROSALES	TELDE			390	2	*
4419 TP		LA CORTE	SAN MATEO			1.250	6	*
4428 TP		BARRANQUILLO AROMO	VALSEQUILLO			560	6	*
4449 TP		NTRA.SRA.DEL PINO	AGUIMES			847	3	2
4466 TP		GAMBUESA DE CARDONES	SAN NICOLAS			182	5	*
4467 TP		LAS LONGUERAS EL MOLINO	SAN NICOLAS			194	5	*
4476 TP		LLANO DE LAS MFSAS	GALDAR			1.175	1	9
4493 TP		EL CASCAJO	TELDE			195	2	*
4495 TP		POZO EL CASCAJO	TELDE			205	2	*
4530 TP		CAIDERILLOS	MOYA			1.095	1	*
4538 TP		LA ENSILLADA	SAN MATEO			1.330	6	*
4539 TP		EL CHAPIN	AGAETE			118	1	1
4545 TP		LA MALEZA	MOGAN			400	4	*
4547 TP		EL HOYO	TEROR			462	6	*
4557 TP		NARANJO	AGUIMES			94	3	2
4561 TP		POZO NUEVO	MOGAN			75	4	*
4563 TP		POZO LOS SAUCES	SAN MATEO			1.490	6	*
45632TP		LOS SAUCES	SAN MATEO			1.635	6	*
4568 TP		NARANJO II	TELDE			85	2	*
4575 TP		ERA DE CENTENO	ARTENARA			1.082	5	5
4576 TP		EL MAYORAZGO	TELDE			122	2	*
4580 TP		LA MONTANETA	TELDE			255	2	*
4591 TP		ARADO	TELDE			137	2	*
4598 TP		UNION REGANTES SANTIDAD	FIRGAS			605	1	8
4600 TP		SANTA BRIGIDA	SAN NICOLAS			168	5	*
4601 TP		MONTANA MORISCO	TELDE			74	2	*
4615 TP		LOMITO BERMEJO	VALLESECO			655	6	*
4620 TP		LA SOLANA ALTA	GUIA			905	1	*
4621 TP		LOS LAJONES	SAN BARTOLOME			219	4	*
4625 TP		LAS HOYETAS	SAN NICOLAS			165	5	*
4628 TP			LAS PALMAS			395	2	*
4630 TP		EL FARROGERO	SAN NICOLAS			199	5	*
4631 TP		EL HOYO	SAN NICOLAS			205	5	*
4633 TP		POZO LA CISTERNA	SAN NICOLAS			92	5	*
4635 TP		SAN ANTONIO	MOGAN			205	4	*
4660 TP		LOS ALMENDROS	AGUIMES			588	3	2
4664 TP		JUAN SANCHEZ	INGENIO			240	3	*
4671 TP		LA GOLETA 3	AGUIMES			140	3	2
4678 TP		CENIZO	MOYA			770	1	*
4685 TP		HORNAS DEL REY	LAS PALMAS			105	2	*
4686 TP		CERCADO DE LAS CA ADAS	SANTA LUCIA			102	3	*
4689 TP		SAN JUAN AHAJO	ARUCAS			277	1	6
4700 TP		LA HIGUERILLA II	VALSEQUILLO			835	6	*
4703 TP		LOMO DEL TABAIBAL	SAN NICOLAS			85	5	*
4706 TP		HARRANCO LA ROSA	SAN NICOLAS			55	5	*
4708 TP		LA HUERTA	SAN NICOLAS			208	5	*
4721 TP		EL FONDILLO	SAN NICOLAS			185	5	*
4732 TP		HOYA MONTUOSA	SAN NICOLAS			290	5	*
4734 TP		AGUA SALOBRE	SAN NICOLAS			110	5	*

NUMBRE	MUNICIPIO	ABSCISA	ORDENADA	COTA	ZH	TI
4735 TP	LOMO DE SAN CRISTOBAL	SANTA LUCIA		72	3	*
4739 TP	HOYILLA EL ESPINO	SAN NICOLAS		46	5	*
4740 TP	MORANA Y CUBA	VALSEQUILLO		575	6	*
4743 TP	CUEVAS DEL POLVO	SAN NICOLAS		195	5	*
4749 TP	EL REVENTON	SANTA BRIGIDA		422	6	*
4761 TP	LOMO DEL ACEBUICHE	SANTA LUCIA		57	3	*
4769 TP	POZO LA FUENTE	GUIA		445	1	*
4770 TP	POZO HOYA BRAVO N.3	SANTA BRIGIDA		525	6	*
4773 TP	LOS ROSILLOS	MOYA		957	1	*
4787 TP	LOMITO BERMEJO	VALLESECO		650	6	*
4793 TP	SAN FERMIN	SAN NICOLAS		70	5	*
4797 TP	LAS ROSETAS	SAN NICOLAS		70	5	*
4808 TP	LOS GILES	MOGAN		254	4	*
4809 TP	LAS LAGUNAS	SAN BARTOLOME		940	4	*
4824 TP	POZO MORRO LOS BUEYES	TELDE		575	2	*
4825 TP	BARRANCO DE LA ALDEA	SAN NICOLAS		1	5	*
4826 TP	LA RENTA	SAN NICOLAS		73	5	*
4838 TP	FUENTE LAS ROSAS	SAN NICOLAS		34	5	*
4840 TP	AMADORES	INGENIO		298	3	*
4841 TP	LA CARDONERA	SAN NICOLAS		140	5	*
4860 TP	EL BARRANCO	SAN NICOLAS		48	5	*
4862 TP	JEREZ	SAN NICOLAS		54	5	*
4865 TP	LOS CERCADILLOS	SAN NICOLAS		78	5	*
4874 TP	LAS ROSAS	SAN NICOLAS		34	5	*
4876 TP	LAS CULETAS	SAN NICOLAS		117	5	*
4878 TP	MAPAIS	MOYA		1,180	1	*
4879 TP	POZO RISCO BLANCO	SAN NICOLAS		260	5	*
4881 TP	EL PUENTE	SAN NICOLAS		80	5	*
4888 TP	LAS ROSAS	SAN NICOLAS		235	5	*
4906 TP	POZO DE LA RENTA	SAN NICOLAS		320	5	*
4912 TP	LOS ESPINOS	SAN NICOLAS		15	5	*
4917 TP	EL SAMARIN	SANTA LUCIA		212	3	*
4923 TP	EL CRUCE	SAN NICOLAS		25	5	*
4931 TP	LOMITO DEL MONTE	VALLESECO		1,090	6	*
4940 TP		SAN NICOLAS		22	5	*
4946 TP	LOS CERCADILLOS	SAN NICOLAS		85	5	*
4950 TP	SONDEO	SAN BARTOLOME		182	4	*
49602TP	MADRE PROPIOS	MOYA		502	1	*
4970 TP	ARMAS	SAN NICOLAS		22	5	*
4976 TP	LA HUERTILLA	SAN NICOLAS		295	5	*
4992 TP	GAL. RISCO SARDINA	SAN MATEO		1,670	6	*
4998 TP	GUINEA	TELDE		225	2	*
5010 TP		TELDE		72	2	*
5011 TP	EL CASCAJO	TELDE		170	2	*
5027 TP	HOYA GRANDE	SAN BARTOLOME		757	4	*
5031 TP	BARRANCO DE BALOS	AGUIMES		88	3	2
5033 TP	EL HOYO	ARUCAS		70	1	6
5034 TP	BARRANCO DE LA ALDEA	SAN NICOLAS		1	5	*
5046 TP	MARFU ALTO	INGENIO		140	3	*
5048 TP	LA LUNA	AGUIMES		420	3	2
5051 TP	LOS MAJONES	SAN NICOLAS		1,060	5	*
5052 TP	BARRANCO TIRAJANA	SANTA LUCIA		86	3	*
5078 TP	LAS MELOSAS	AGUIMES		680	3	2
5080 TP	LAS ROSETAS	SAN NICOLAS		12	5	*
5087 TP	LAS MARCIEGAS	SAN NICOLAS		16	5	*
5100 TP	LOS MANANTIALES	SAN NICOLAS		18	5	*
5108 TP	BARRANCO DE LA ALDEA	SAN NICOLAS		1	5	*
5118 TP	SAN CLEMENTE	SAN NICOLAS		90	5	*

EXPEDIENTE	SIGLAS	NOMBRE	MUNICIPIO	ABSCISA	ORDENADA	COTA	ZM	TI
5120	TP	LOS CERCADILLOS	SAN NICOLAS			87	5	*
5137	TP	BARRANCO DE LA ALDEA	SAN NICOLAS			1	5	*
5157	TP	TUNERAS	SANTA LUCIA			200	3	*
5167	TP	LA CRUZ DE FELIPE	SAN BARTOLOME			162	4	*
5186	TP	BARRANQUILLO ANDRES	SAN BARTOLOME			209	4	*
5191	TP	MORRETE DE LA GAVIA	SANTA LUCIA			202	3	*
5192	TP	POZO HOYA LA PRENSA	GUIA			860	1	*
5201	TP	EL VILANILLO	AGUIMES			318	3	2
5207	TP	LA PALMILLA	SAN NICOLAS			71	5	*
5228	TP	ACEBUCHE	SAN NICOLAS			173	5	*
5240	TP	LAS GOTERAS	SANTA BRIGIDA			343	6	*
5247	TP	LA VALERON	GALDAR			975	1	9
5268	TP	MARFU BAJO	INGENIO			110	3	*
5299	TP	HOYA DE ABAJO	SAN BARTOLOME			180	4	*
5300	TP	ARENAL	SAN BARTOLOME			145	4	*
5302	TP	SOLANA Y HERRAZALES	GALDAR			885	1	9
5317	TP	LOMITO BLANCO	TEROR			760	6	*
5323	TP	POZO LOS MANANTIALES	GALDAR			785	1	9
5335	TP	CUESTA DEL GARROTE	SANTA LUCIA			342	3	*
5336	TP	LA FORTUNA	SAN BARTOLOME			195	4	*
5337	TP	BCO. LA HIGUERA	SAN MATEO			1	6	*
5363	TP	POZO EL PAREDON	VALLESECO			1.595	6	*
5370	TP	LAS MORRETAS	MOYA			915	1	*
5373	TP	LAS ROSAS Y LOS CASTILLEJ	SAN BARTOLOME			345	4	*
5377	TP	LOS PENONES	MOGAN			145	4	*
5379	TP	LA DIENA	TELDE			171	2	*
5383	TP	POZO LA SOLANILLA	VALLESECO			1.005	6	*
5386	TP	POZO SAN VICENTE LLANO GR	VALLESECO			1.065	6	*
5387	TP	CAIDERO OSCURO	MOGAN			174	4	*
5389	TP	OJOS DE GARZA	TELDE			8	2	*
5408	TP	LOMO DE LA PALMA	TELDE			520	2	*
5413	TP	MUCHO PALO	SAN BARTOLOME			223	4	*
5417	TP	POZO CANALIZO N.2	VALLESECO			980	6	*
5424	TP	EL PASO LA LAJA	SANTA LUCIA			352	3	*
5434	TP	EL HORNO Y GAVILANES	MOGAN			173	4	*
5435	TP	HOYA DE LAS HARAS	VALLESECO			842	6	*
5438	TP	COMUNIDAD DEL SAO	SANTA LUCIA			290	3	*
5457	TP	TARAIBILLA	SANTA LUCIA			400	3	*
5474	TP	COMUNIDAD LAS TOSCAS	TEROR			823	6	*
5481	TP	SAN FERNANDO	MOYA			595	1	*
5482	TP	HOYA DE LA CEBADA I	SANTA LUCIA			690	3	*
5497	TP	GURIETE	MOGAN			160	4	*
5500	TP	ASOMADILLA	VALLESECO			1.225	6	*
5503	TP	LOMO RIVERO	MOYA			853	1	*
5504	TP	CUESTA DEL MOLINO	TEROR			455	6	*
5512	TP	POZO DE PE A	TELDE			15	2	*
55122TP		SALADO GIL	TELDE			14	2	*
5513	TP	TANQUILLO VIEJO	SANTA LUCIA			397	4	*
5528	TP	QUIEBRA MONTE	TEROR			785	6	*
5534	TP	LOMO DEL MEDIO	TELDE			313	2	*
5541	TP	LA ROCHA	TELDE			230	2	*
5550	TP	LA HOYA	VALSEQUILLO			1.035	6	*
5552	TP	POZO FLORIDA	SAN BARTOLOME			93	4	*
5553	TP	EL DRAGUILLO	SAN BARTOLOME			80	4	*
5554	TP	POZO LOS GUIRRRES	SAN BARTOLOME			109	4	*
5557	TP	EL DRAGUILLO	SAN BARTOLOME			1	4	*
5560	TP	ARENAL DE LOS RUCIOS	INGENIO			1.470	3	*
5573	TP	LOS CHARQUILLOS	VALLESECO			1.110	6	*

48

EXPEDIENTE	SIGLAS	NOMBRE	MUNICIPIO	ABSCISA	ORDENADA	COTA	ZH	TI
5579 TP		EL ROQUE	FIRGAS			495	1	8
5590 TP		CUEVA MORALES	SAN BARTOLOME			197	4	*
5595 TP		HIGUERILLA(TENTENIGHADA)	VALSEQUILLO			795	6	*
5600 TP		POZO MARQUES Y TRUIJILLO	GUIA			870	1	*
5607 TP		CAMPANARIO	SAN BARTOLOME			237	4	*
5618 TP		CALETAS DE ARRIRA	GALDAR			35	1	9
5620 TP		EL CAIDERRILLO	MOYA			997	1	*
5630 TP		EL MORON N.1	GALDAR			1.310	1	9
56302TP		EL MORON NO. 2	GALDAR			1.285	1	9
5635 TP		CERCADO MACIAS	SANTA LUCIA			620	3	*
5643 TP		POZO N.1	MOGAN			105	4	*
5645 TP		MARZAGAN	LAS PALMAS			90	2	*
5650 TP		EL PASITO	MOGAN			103	4	*
5652 TP		ARTEARA	SAN BARTOLOME			331	4	*
5659 TP		LA GAVIA	TELDE			465	2	*
5663 TP		LA PALMILLA	GUIA			810	1	*
5671 TP		HOYA DE LA CEBADA II	SANTA LUCIA			705	3	*
5680 TP		EL MARQUES	GUIA			820	1	*
5687 TP		BOCA HIGUERA	GALDAR			950	1	9
5689 TP		VALLE DE CASARES	TELDE			315	2	*
5704 TP		LA PALMILLA	GALDAR			845	1	9
5705 TP		BLANQUIZAL(CERNICALOS)	TELDE			1.140	2	*
5706 TP		LA MINILLA	GALDAR			1.190	1	9
5726 TP		LA CULATA	SAN BARTOLOME			1.140	4	*
5731 TP		LOS GATOS	LAS PALMAS			180	2	*
5742 TP		LOMO TOMAS DE LEON	FIRGAS			450	1	8
5746 TP		LOMO DE LA MANGA	AGUIMES			430	3	2
5749 TP		ESTANQUE DEL PRADO	VALLESECO			1.072	6	*
5764 TP		GALERIA	AGUIMES			835	3	2
57642TP		ANDEN BLANCO	SAN BARTOLOME			1.015	4	*
57643TP		RISCO BLANCO	SAN BARTOLOME			1.175	4	*
5770 TP		POZO JACON	TELDE			1	2	*
5779 TP		LA ATALAYA	SANTA BRIGIDA			513	6	*
5781 TP		CASA DEL TIO TROYA I	SAN BARTOLOME			1	4	*
57812TP		CASA TIO TROYA II	SAN BARTOLOME			152	4	*
5789 TP		PAJARITOS ALTA	MOYA			1.043	1	*
5794 TP		CASA DEL LOMO	TEJEDA			935	5	*
5800 TP		POZO BUENAVISTA	SAN BARTOLOME			55	4	*
5806 TP		EL PINILLO	MOGAN			113	4	*
5812 TP		TAURITO N.16	MOGAN			25	4	*
58122TP		POZO N.3	MOGAN			55	4	*
58123TP		POZO NUMERO 4	MOGAN			40	4	*
5832 TP		LOS ACARRADEROS	VALSEQUILLO			870	6	*
5833 TP		(AYACATA) GALERIA	SAN BARTOLOME			1.332	4	*
5840 TP		MOTOR GRANDE	MOGAN			57	4	*
5841 TP		PORTICHUELO	TELDE			95	2	*
5845 TP		PALMARETE	MOGAN			85	4	*
5847 TP		GAMBUESA	SAN BARTOLOME			1	4	*

A N E X O - VI

**NÚMERO DE EXPEDIENTE DE LOS PUNTOS DE AGUA DE LA ZONA DE ESTUDIO
QUE DISPONEN DE FICHA DE INVENTARIO DEL ARCHIVO DE PUNTOS
ACUÍFEROS DEL PLAN HIDROLÓGICO DE GRAN CANARIA**

0010 TP	2170 TP	3459 TP	5985 TP
0015 TP	2185 TP	3459 ATP	6083 TP
0025 TP	2190 TP	3459 CTP	6115 TP
0034 TP	2203 TP	3463 TP	6117 TP
0042 TP	2226 TP	3593 TP	6118 ATP
0046 TP	2248 TP	3989 TP	8001 SO
0051 A4	2264 TP	4072 TP	8002 SO
0052 A4	2265 TP	4134 TP	8004 SO
0060 A4	2279 TP	4416 TP	8005 SO
0061 A4	2280 TP	4466 TP	8006 SO
0101 A4	2282 TP	4467 TP	8007 SO
0102 A4	2303 TP	4561 TP	8009 SO
0103 TP	2307 TP	4586 TP	8010 SO
0103 A4	2321 TP	4600 TP	8011 SO
0112 TP	2333 TP	4621 TP	8012 SO
0195 TP	2360 TP	4633 TP	8014 SO
0226-1-TP	2387 TP	4703 TP	8015 SO
0226-2-TP	2391 TP	4716 TP	9002 NA
0238 TP	2408 TP	4743 TP	9006 NA
0242 TP	2410 TP	4793 TP	9007 NA
0266 TP	2430 TP	4876 TP	
0292 TP	2435 TP	4879 TP	
0349 TP	2441 TP	4888 TP	
0351 TP	2444 TP	4917 TP	
0369 TP	2456 TP	5033 TP	
0443 TP	2466 TP	5186 TP	
0455 CP	2484 TP	5200 TP	
0475 TP	2495 TP	5300 TP	
0506 TP	2498 TP	5345 TP	
0513 TP	2500 TP	5377 TP	
0529 TP	2501 TP	5387 TP	
0534 TP	2502 TP	5413 TP	
0536 TP	2532 TP	5434 TP	
0542 TP	2559 TP	5438 TP	
0639 TP	2561 TP	5497 TP	
0640 TP	2562 TP	5552 TP	
0696 TP	2562 ATP	5553 TP	
0830 TP	2565 TP	5554 TP	
0849 TP	2585 TP	5570 TP	
0871 TP	2595 TP	5578 TP	
0889 TP	2601 TP	5607 TP	
1071 TP	2607 TP	5643 TP	
1484 TP	2643 TP	5650 TP	
1625 TP	2694 TP	5781 TP	
1651 TP	2700 TP	5800 TP	
1694 TP	2724 TP	5806 TP	
1796 TP	2852 TP	5812 TP	
1797 TP	2917 TP	5812 BTP	
1838 TP	2929 TP	5812 CTP	
1839 TP	2967 TP	5840 TP	
1983 TP	2975 TP	5844 TP	
1992 TP	2980 TP	5845 TP	
2039 TP	2981 TP	5847 TP	
2138 TP	3023 TP	5849 TP	
2139 TP	3048 TP	5869 TP	
2162 TP	3103 TP	5917 TP	
2163 TP	3274 TP	5917 BTP	
2165 TP	3429 TP	5926 TP	

0010 TP	2170 TP	3459 TP	5985 TP
0015 TP	2185 TP	3459 ATP	6083 TP
0025 TP	2190 TP	3459 CTP	6115 TP
0034 TP	2203 TP	3463 TP	6117 TP
0042 TP	2226 TP	3593 TP	6118 ATP
0046 TP	2248 TP	3989 TP	8001 SO
0051 A4	2264 TP	4072 TP	8002 SO
0052 A4	2265 TP	4134 TP	8004 SO
0060 A4	2279 TP	4416 TP	8005 SO
0061 A4	2280 TP	4466 TP	8006 SO
0101 A4	2282 TP	4467 TP	8007 SO
0102 A4	2303 TP	4561 TP	8009 SO
0103 TP	2307 TP	4586 TP	8010 SO
0103 A4	2321 TP	4600 TP	8011 SO
0112 TP	2333 TP	4621 TP	8012 SO
0195 TP	2360 TP	4633 TP	8014 SO
0226-1-TP	2387 TP	4703 TP	8015 SO
0226-2-TP	2391 TP	4716 TP	9002 NA
0238 TP	2408 TP	4743 TP	9006 NA
0242 TP	2410 TP	4793 TP	9007 NA
0266 TP	2430 TP	4876 TP	
0292 TP	2435 TP	4879 TP	
0349 TP	2441 TP	4888 TP	
0351 TP	2444 TP	4917 TP	
0369 TP	2456 TP	5033 TP	
0443 TP	2466 TP	5186 TP	
0455 CP	2484 TP	5200 TP	
0475 TP	2495 TP	5300 TP	
0506 TP	2498 TP	5345 TP	
0513 TP	2500 TP	5377 TP	
0529 TP	2501 TP	5387 TP	
0534 TP	2502 TP	5413 TP	
0536 TP	2532 TP	5434 TP	
0542 TP	2559 TP	5438 TP	
0639 TP	2561 TP	5497 TP	
0640 TP	2562 TP	5552 TP	
0696 TP	2562 ATP	5553 TP	
0830 TP	2565 TP	5554 TP	
0849 TP	2585 TP	5570 TP	
0871 TP	2595 TP	5578 TP	
0889 TP	2601 TP	5607 TP	
1071 TP	2607 TP	5643 TP	
1484 TP	2643 TP	5650 TP	
1625 TP	2694 TP	5781 TP	
1651 TP	2700 TP	5800 TP	
1694 TP	2724 TP	5806 TP	
1796 TP	2852 TP	5812 TP	
1797 TP	2917 TP	5812 BTP	
1838 TP	2929 TP	5812 CTP	
1839 TP	2967 TP	5840 TP	
1983 TP	2975 TP	5844 TP	
1992 TP	2980 TP	5845 TP	
2039 TP	2981 TP	5847 TP	
2138 TP	3023 TP	5849 TP	
2139 TP	3048 TP	5869 TP	
2162 TP	3103 TP	5917 TP	
2163 TP	3274 TP	5917 BTP	
2165 TP	3429 TP	5926 TP	

ANEXO - VII

**LISTADO DE NUMEROS DE INVENTARIO ITGE QUE NO PRESENTAN
INFORMACION EN LA BASE ORIGINAL DE PUNTOS DE AGUA DE LA ISLA.**

**NUMEROS DE REGISTRO
NO PRESENTES EN LA BASE**

414330026

414330027

414380002

424150006

424150016

424150018

424150019

424150020

424150021

424150024

424150026

424150029

424150040

424150041

424230001

424230002

424270041

424320008

424330005

424330006

424330013

424330015

424330025

424330029

424330030

424330032

424330033

424330034

424330036-41

424330047

424330054

424330061

424330069

424330081-120

424350006

424370003

424370005

424370011

424370019

424370021

ANEXO - VIII

**LISTADO DE PUNTOS DE AGUA QUE EN LA BASE ORIGINAL DEL ITGE CARECEN
DE NUMERO DE EXPEDIENTE ADMINISTRATIVO**

N° DE REGISTRO ITGE	N° DE REGISTRO ITGE	N° DE REGISTRO ITGE	N° DE REGISTRO ITGE	N° DE REGISTRO ITGE	N° DE REGISTRO ITGE	N° DE REGISTRO ITGE
414180001	424230003	424280010	424280056	424330022	424330127	424350025
414180002	424230004	424280012	424280057	424330023	424330128	424350026
414180003	424230005	424280013	424280058	424330024	424330129	424350028
	424230006	424280014	424280059	424330026	424330130	424350029
414380001	424240001	424280015	424280061	424330028	424330131	424350030
414380003	424240002	424280016	424280062	424330031	424330132	424350031
414380022	424240003	424280017	424280063	424330035	424330133	424350032
	424240004	424280018	424280064	424330042	424330134	424350033
424150001	424240005	424280019	424280065	424330043	424330135	424350034
424150002	424240007	424280020	424280066	424330044	424330136	424360001
424150003	424240008	424280021	424280067	424330045	424330137	424360002
424150004	424240009	424280022	424280068	424330046	424330148	424360003
424150005	424240010	424280023	424280069	424330049	424340001	424360004
424150007	424240011	424280024	424280070	424330050	424340002	424360005
424150010	424240012	424280027	424280071	424330051	424340008	424360006
424150012	424240013	424280028		424330052	424340010	424360007
424150014	424240014	424280029	424310001	424330057	424340012	424360008
424150015	424240015	424280032	424310002	424330058	424340014	424360009
424150017	424240016	424280033	424310003	424330059	424340015	424360010
424150022	424240017	424280034	424320002	424330062	424340018	424370001
424150025	424240018	424280036	424320003	424330063	424350002	424370004
424150027	424240019	424280037	424320004	424330064	424350003	424370006
424150028	424240020	424280038	424320006	424330065	424350004	424370007
424150030	424240021	424280039	424330001	424330066	424350005	424370008
424150031	424240022	424280040	424330002	424330067	424350007	424370009
424150032	424240023	424280041	424330003	424330068	424350008	424370012
424150033	424240024	424280042	424330004	424330070	424350009	424370014
424150034	424240025	424280043	424330007	424330071	424350011	424370015
424150035	424240026	424280044	424330008	424330073	424350012	424370016
424150036	424270002	424280045	424330009	424330075	424350013	424370017
424150037	424270005	424280046	424330010	424330076	424350014	424370020
424150038	424270011	424280047	424330011	424330078	424350017	424370022
424150039	424270012	424280048	424330012	424330079	424350018	424370023
424170001	424270013	424280049	424330014	424330121	424350020	424370024
424170002	424270020	424280050	424330018	424330122	424350021	424370025
424170004	424270049	424280052	424330019	424330124	424350022	424370026
424170005	424280008	424280053	424330020	424330125	424350023	
424170007	424280009	424280055	424330021	424330126	424350024	

A N E X O - IX

RELACION DE LOS PUNTOS DE AGUA DE LA ZONA COSTERA DE LA ISLA DE
GRAN CANARIA QUE DISPONEN DE NUMERO ITGE, A LA FINALIZACION DEL
PRESENTE PROYECTO

Nota: La simbología (*) indica que la numeración del punto acuífero pertenece a la ampliación realizada en el presente estudio.

NUMERO ITGE	EXPEDIENTE	TOPONIMIA
414180001	2079 TP	BARRANCO HONDO
414180002	1939 TP	BARRANCO HONDO
414180003	1939-?	BARRANCO CALDERO
414180004	0640 TP	BCO. MARIA
414180005	0639 TP	TIERRA BERMEJA (ALTO)
* 414180006	0047 TP	BARRANCO DE AGAETE
* 414180007	1946 TP	HUERTO EL CARMEN
* 414180008	4539 TP	EL CHAMIN
* 414180009	0693 TP	BARRANCO DE AGAETE
* 414180010	4139 TP	LA GALERA
* 414180011	2204 TP	EL ALBERCON VIEJO (GALERA
* 414180012	0639 TP	SOTAVIENTO
* 414180013	E - 640	BCO. MARIA
* 414230001	S/N	LOS CASERONES
* 414240001		
* 414240002	NO TIENE	LOS TRUJILLOS
* 414240003	2201 TP	SECANO DE MIÑETE
* 414240004	4232 TP	EL RISCO
* 414240005	0760 TP	
* 414240006	0386 TP	LA CULATILLA
414270001	2897 TP	LOS LLANOS
414270002	2601 TP	LA CARDONERA
414270003	4466 TP	GAMBUESA DE CARDONES
414270004	4467 TP	MORRETE DE LA BURRA
414270006	4879 TP	RISCO BLANCO
414270007	4888 TP	LAS ROSAS
414270009	5578 TP	LOS ACEBUCHES
414270010	6115 TP	
414270011	8007 SO	
414270013	9002 NA	
* 414270017	5228 TP	ACEPUCHE
* 414270018	2576 TP	MANANTIALES
* 414270019	4912 TP	LOS ESPINOS
* 414270020	2756 BIS	LOS MANANTIALES
* 414270021	5080 TP	LAS ROSETAS
* 414270022	5087 TP	LAS MASIEGAS
* 414270023	4797 TP	LAS ROSETAS
* 414270024	5233 TP	LAS MARCIEGAS
* 414270025	4923 TP	EL CRUCE
* 414270026	ANT.1924	LOS MANANTIALES
* 414270027	5100 TP	LOS MANANTIALES
* 414270028	0729 TP	LA CUNIA
* 414270029	4834 TP	FRENTE LAS ROSAS
* 414270030	4739 TP	LOS ESPINES
* 414270031	4862 TP	JEREZ
* 414270032	4860 TP	EL BARRANCO
* 414270033	2030 TP	LA ROCA
* 414270034	2603 TP	CABO VERDE
* 414270035	NO TIENE	LOS CASCADOS
* 414270036	NO TIENE	EL BARRANCO
* 414270037	4946 TP	LOS CERCADILLOS
* 414270038	2031 TP	EL PARRALILLO
* 414270039	ANT.1924	SAN CLEMENTE
* 414270040	5518 TP	SAN CLEMENTE
* 414270041	4734 TP	EL AGUA SALOBRE
* 414270042	4826 TP	LA RENTA
* 414270043	ANT.1924	EL PARRAL
* 414270044	2740 TP	EL MOLINO DE AGUA
* 414270045	2071 TP	EL PARRAL
* 414270046	4865 TP	LOS CERCADILLOS

* 414270047	4881 TP	EL PUENTE
* 414270048	5120 TP	LOS CERCADILLOS
* 414270049	5207 TP	LAS PALMILLA
* 414270050	4841 TP	LA CARBONERA
* 414270051	2762 TP	LAS CRUZ DE LA CAÑAVERA
* 414270052	4625 TP	LAS HOYETAS
* 414270053	2761 TP	EL FARROSERO
* 414270054	4630 TP	EL BARROSERO
* 414270055	4631 TP	EL HOYO
* 414270056	4721 TP	EL FONDILLO
* 414270057	4708 TP	LA HUERTA
* 414270058	2864 TP	EL LOMITO
* 414270059	3444 TP	LOS JUNGUILLOS
* 414270060	4732 TP	EL HOYO
* 414270061	4976 TP	LA HUERTILLA
* 414270062	3705 TP	EL CANONIGO
* 414270063	3508 TP	POZO EL PLAN
* 414270064	4706 TP	BCO LA ROSA
* 414270065	2606 TP	LLANOS ALTOS
* 414270066	4940 TP	
* 414280001	4998 TP	GUINEA
414330001	4703 TP	LOMO DEL TABAIBAL
414330002	4600 TP	SANTA BRIGIDA
414330003	4743 TP	LA CUEVA DEL POLVO
414330004	0455 CP	
414330005	4633 TP	LA CISTERNA
414330006	4876 TP	PILETAS
414330007	8001 SO	
414330008	8002 SO	
414330009	8004 SO	
414330010	8005 SO	
414330011	8006 SO	
414330013	2929 TP	LOMO DE CRUZ CHICA
414330014	2975 TP	LOS ARENALES
414330016	3989 TP	HIGUERA DEL LLANETE
414330018	8009 SO	
414330019	8010 SO	
414330020	2980 TP	LOS RIBAZOS
414330021	0101 A4	MEDEROS
414330022	2391 TP	LAS MERCEDES
414330023	3023 TP	SAN FRANCISCO
414330024	4072 TP	SAN JOSE
414330025	4416 TP	SAN MIGUEL
414330028	4793 TP	SAN FERMIN
414330029	2248 TP	EL INGLES
414330030	2917 TP	LAS CAPELLANIAS
414330031	4716 TP	
414330032	5917 TP	
414330033	8011 SO	
414330034	8012 SO	
* 414330035	SO-0001	CAÑADA HONDA
414340001	3463 TP	BARRANQUILLO SAUL
414340002	2562 TP	LA RENTILLA
414340003	2561 TP	LAS GOTERAS
414340005	0238 TP	LAS PALMAS
414340006	0536 TP	VALERONES DE ABAJO
414340007	2559 TP	LA UMBRIDILLA
414340008	2410 TP	EL RIEGO DE VENEGUERA
414340009	2495 TP	LA SOLANA
414340011	4586 TP	EL BCO. LAS CASAS
414340013	2280 TP	EL MORAL
414340014	2307 TP	PIE DE LA CUESTA
414340016	8015 SO	LOS BEBEDEROS

414340017	9007 NA	BEBEDEROS
414340018	1838 TP	CHIRA
414340020	0015 TP	LLANOS DEL INCIENSO
414340021	0025 TP	POSTREAGUA
414340022	0292 TP	LOS NAVARROS
414340023	2138 TP	
414340024	2162 TP	LOS RIBANZOS
414340025	2163 TP	EL MOLINO
414340027	2165 TP	LOS BALILLOS
414340028	2170 TP	EL CERCADO
414340029	2265 TP	
414340030	2360 TP	
414340031	2441 TP	EL CERCADILLO
414340032	2565 TP	LOS NARANJOS
414340033	2607 TP	EL PALMITO
414340034	2724 TP	EL HORNILLO
414340036	2967 TP	
414340037	5926 TP	LA HORTIGA
414340040	0195 TP	
414340042	2408 TP	CORRAL VIEJO
414340043	0112 TP	LOS LLANOS
414340044	1992 TP	EL TOSTADOR
414340045	2161 TP	COMUNIDAD HOYA GRANDE
414340046	2190 TP	
414340047	2203 TP	LAS CASILLAS
414340048	2226 TP	
414340049	2264 TP	VALERONES DE ARRIBA
414340050	2387 TP	SAN ANTONIO
414340051	2484 TP	VALERONES DE ABAJO
414340052	2500 TP	EL CASCAJO
414340053	2501 TP	CASCAJO DE ARRIBA
414340054	2502 TP	EL CASCAJO
414340055	2532 TP	
414340056	2562ATP	
414340057	2585 TP	MOLINO DE VIENTO
414340058	2595 TP	LOS PASITOS
414340059	3048 TP	
414340060	3429 TP	TARAJALERA
414340061	4134 TP	LA FULA
414340062	4635 TP	SAN ANTONIO
414340064	4795 TP	PEÑON RAJADO
414340065	4808 TP	LOS GILES
414340066	5917 CTP	
414340067	8013 SO	
414340068	8014 SO	CATA EL PARQUE
414340069	9006 NA	MOLINO DE VIENTO
414340070	1484 TP	EL POZO. RISCO PRIETO
414340071	1651 TP	HOYA GRANDE
414340073	2185 TP	
414340074	2279 TP	EL MOGARSAL
* 414340075	2726 TP	JUEGO DE LA BOLA
* 414340076	5387 TP	CAIDERO OSCURO
* 414340078	2562 TP	LA NORIA
414370001	2643 TP	LAS MALEZAS
414370002	0051 A4	LA PLAYA
414370003	0061 A4	LA NORIA
414380001	5844 TP	MALEZA DE LA MINA
414380003		PUNTA PARED
414380004	5840 TP	EL MOTOR GRANDE
414380005	4561 TP	NUEVO
414380006	5643 TP	Nº 1
414380007	5812 TP	Nº 3
414380008	5812 BTP	Nº 4
414380009	0052 A4	LECHUGAL

414380010	0102 A4	LOS MORALES
414380011	2700 TP	
414380012	6118 ATP	
414380013	0060 A4	SAN ANTONIO
414380014	0046 TP	MOTOR CHICO
414380015	5849 TP	LOMO DEL BURRO
414380016	5985 TP	BALITO
414380017	6117 TP	AMADORES
414380018	2039 TP	LA VERGA
414380019	5200 TP	
414380020	5869 TP	
414380021	2694 TP	
414380022		ARGUINEGUIN I
414380023	5812 TP	TAURITO N° 16
* 414380025	2719 TP	MOTOR GRANDE
* 414380026	2444 TP	HOYA QUEMADA
424150001	0322 CP	BCO. MOYA "POZO LA VEGA"
424150002	2038 TP	LA BAJILLA
424150003	0395 TP	SAN FELIPE
424150004	0788 TP	SAN FELIPE
424150005	0213 TP	SAN FELIPE
424150007	0960 TP	BARRANCO DE MOYA
424150009	2852 TP	DOÑA ANA DE ABAJO
424150010	1644 TP	EL PRIOR. "LOS MOLINILLOS
424150011	0411 TP	BARRANCO DE LAS GAZAS
424150013	0103 TP	MORALILLO (BCO. GARZAS)
424150014	0758 TP	BARRANCO DE GUIA
424150015	0410 TP	LAS MARCIEGAS
424150017	0143 TP	BARRANCO DE GUIA 2
424150022	0806 TP	LA HOYETA
424150023	0830 TP	CUEVA DE ANTON
424150025	0544 TP	LLANOS DE LA GALETA ARRIB
424150027	0092 TP	POZO DE GRIMONT
424150028	0521 TP	MURO ALTO
424150031	0437 TP	BCO. DE LAS GARZAS
424150032	2635 TP	BARRANCO LA GUIA
424150033	0173 TP	BCO. LOS MOLINA
424150034	1722 TP	LA ARENILLA
424150035	0027 TP	BARRANCO ANZO
424150036	2196 TP	POZO MARTINO
424150038	0434 TP	BARRANCO LAS GARZAS
424150039	2886 TP	HUERTA DEL AGAZAL
* 424150048	0292 CP	FERRAGUT
* 424150049	0804 TP	EL LOMO
* 424150050	1646 TP	ROCOLA S.A.
* 424150051	0817 TP	LA QUINTA
* 424150052	0275 TP	POZO LAS CANTERAS
* 424150053	0276 TP	POZO BARRANCO GALDAR
* 424150054	0531 TP	CDAD. LA OPORTUNIDAD
* 424150055	0833 TP	BARRIO DE ARRIBA
* 424150056	0143 CP	BARRANCO DE GALDAR
424160002	0010 TP	LENTISCO
424160003	0028 A4	PUENTE DE ARUCAS
424160006	6083 TP	VISVIQUE (EL PINO)
424160007	0034 TP	EL CORTIJO
424160009	0871 TP	BUEN SUCESO
* 424160011	3036 TP	
* 424160012	0047 CP	ALTILLO
* 424160013	0231 CP	BAJAMAR
* 424160014	0001 CP	BCO. SAN ANDRES
* 424160015	0160 CP	
* 424160016	0021 TP	BARRANCO DE SAN ANDRES
* 424160017	0296 CP	LOS DRAGOS(POZO AGRICOLA)

* 424160018	0130 CP	BCO AZUAJE
* 424160019	1255 TP	HERNANDEZ SUAREZ
* 424160020	1158 TP	LOMO BLANCO
* 424160021	0770 TP	HOYA DEL CENTENO
* 424160022	0897 TP	EL CORTIJO
* 424160023	0003 TP	LOS GUERRAS
* 424160024	1693 TP	GUANCHA
* 424160025	1076 TP	LA CHUCHANGA
* 424160026	0784 TP	CHAPETRA
* 424160027	0941 TP	AGUJA
* 424160028	0940 TP	SAN JUAN ARRIBA
* 424160029	0942 TP	SAN JUAN ABAJO
* 424160030	0203 CP	LA LONGUERA
* 424160031	0190 CP	LAS ARENAS
* 424160032	1759 TP	LA FURRIELA
* 424160033	0127 TP	LA SOLANA
* 424160034	0271 TP	EL FRANCES 1
* 424160035	2718 TP	EL FRANCES 2
* 424160036	0832 TP	LA CALVA
* 424160037	0952 TP	LAS VEGAS
* 424160038	1600 TP	LA ESPERANZA
* 424160039	0667 TP	BARRETO 2
* 424160040	1996 TP	LA VIRGEN DE FATIMA
* 424160041	3288 TP	NUESTRA SRA DEL P.BARRETO
* 424160042	1257 TP	LOS PAJARITOS
* 424160043	0294 CP	LA HUERTECILLA
* 424160044	0613 TP	LOS HELECHOS
* 424160045	0590 TP	LA CASILLA
* 424160046	3919 TP	
* 424160047	3919 TP	
* 424160048	0374 TP	DEL TORO
* 424160049	1405 TP	LA DEHESA
* 424160050	0306 CP	DEHESA
* 424160051	0084 TP	EL CERCADO
* 424160052	3202 TP	CHARCO LAS PALOMAS
* 424160053	ANT 1924	LAS PALMAS GRANADOS
* 424160054	0177 TP	TRANSMONTAÑA
* 424160055	0202 TP	VIÑOL
* 424160056	S/N	HOYA PALMITO
* 424160057	0163 TP	HOYA DE LOS PALMITOS
* 424160058	2208 TP	MARRERO
* 424160059	0842 TP	LOS PALMITOS
* 424160060	1632 TP	CAIDERO
* 424160061	0144 TP	HOYA DEL BARRANQUILLO
* 424160062	S/N	PUENTE ARUCAS
* 424160063	0946 TP	HOYA DEL CANO
* 424160064	0088 CP	JUAN MARRERO
* 424160065	0052 CP	MARGARITA
* 424160066	0135 CP	SALVADOR HERNANDEZ...
* 424160067	S/N	D. PAULINO MATOS
* 424160068	1414 TP	LA CUESTILLA-LOMO RAMIREZ
* 424160069	1133 TP	ADRIAN
* 424160070	ANT 1924	LAS ÑAMERAS
* 424160071	0831 TP	
* 424160072	0135 CP	CHORRILLOS DE BAÑADERO
* 424160073	0134 CP	CRUZ DE PINEDA (LA COSTA)
* 424160074	0159 TP	LOMO RAMIREZ
* 424160075	0265 TP	CDAD. LA LONGUERA
* 424160077	1867 TP	POZO LOS LENTISCOS
* 424160078	0690 TP	POZO RISCO EL CONVENTO
424170001	0211 TP	LA HUERTA
424170002	0196 TP	P. CURBELO(BCO.GUINIGUADA
424170004	0405 TP	BARRANCO GUINIGUADA
424170005	0127 CP	PRAVIESO. BCO. GUINIGUADA

424170006	0349 TP	PATRONATO
424170007	1223 TP	BARRANCO GUINIGUADA
424170008	5033 TP	EL HOYO
424170009	0369 TP	VUELTA DEL NEGRO
424170010	0889 TP	LOMO DE ARBITURRIA
* 424170011	0849 TP	EL PARRALILLO
* 424170012	0354 TP	RISCO QUIO
* 424170013	0034 CP	GRONDONA
* 424170014	0429 TP	LOS BARRIALES
* 424170015	0016 TP	EL DRAGO
* 424170016	0062 TP	ALBITURRIA
* 424170017	AN.1.924	EL DRAGO
* 424170018	061 CP	FINCA AREVALOS
* 424170019	1124 TP	CASA AYALA
* 424170020	1026 TP	LOS CANALES
* 424170021	5731 TP	LOS GATOS
* 424170022	0890 TP	LOS BARRANQUILLOS
* 424170023	0345 TP	JACOMAR
* 424170024	0059 TP	HOYA DEL POZO
* 424170025	0793 TP	CUESTA BLANCA.HOYA ANDREA
* 424170026	0074 TP	BALNEARIO DEL RINCON
* 424170027	0062 CP	BOCA BARRANCO
* 424170028	0515 TP	SAN JOSE
* 424170029	0341 TP	LAS MAQUINAS
* 424170031		BCO GUINIGUADA
* 424170032		MARTINON
* 424170033	1349 TP	
* 424170034	4320 TP	
* 424170035	0848 TP	EL TOSCON
* 424170036	1673 TP	BCO DE SAN LORENZO
* 424170037		NORIA
* 424170038	0246 TP	ALBITURRIA
* 424170039	0282 TP	ALBITURRIA
* 424170040	0651 TP	OSORIO
* 424170041	0422 TP	
* 424170042	0390 TP	
* 424170043	0368 TP	GUINIGUADA
* 424170044	0120 CP	FRENTE...
* 424170045	0356 TP	
* 424170046	0778 TP	DOÑA FELISA
* 424170047	0260 TP	EL PEÑON
* 424170048	0158 TP	CAÑADA HONDA
* 424170049	0065 TP	TINOCA
* 424170050	0761 TP	POZO DE TENOYA
* 424170051	0609 TP	QUEBRADILLA
* 424170052	1394 TP	MASAQUILLO
* 424170053	0627 TP	LA CISTERNA
* 424170054	0016 TP	TAMARACEITE
* 424170056	0009 NA	CASA AYALA
* 424170058	E-600	CDAD. EL DRAGO
* 424170059	0013 NA	LA MINA
* 424180001	0040 A4	REYES CATOLICOS N° 71
* 424180002	0523 TP	LAS CADENAS
* 424180003	0563 TP	SAN JUSTO
* 424180004	0444 TP	SAN JOSE
424210010	1625 TP	CADENA DE JUANITO
* 424210015	1907 TP	HUERTA DEL TIO CRUZ
* 424210016	2887 TP	POZO JUANITO
* 424210017	E-1907	
* 424210018	0386 TP	LAS CULATILLAS
* 424210019	2529 TP	EL RUANO
* 424220011	0021 CP	BANCO DE MEZCANO
* 424220012	0272 TP	LOS LAGARTOS 1

424230004	0338 TP	LA PALMITA
424230005	3680 TP	HOYA AGUENITA
424230006	0735 TP	LA PRIMAVERA
424230008	0351 TP	HORNO DEL REY (MARZAGAN)
424230013	0696 TP	DRAGONAL ALTO (CAPELLANIA
* 424230015	0009 TP	MASCUERVO ALTO
* 424230016	0524 TP	FINCA LAS ROSAS
* 424230017	0151 CP	REMEDIOS
* 424230018	0097 CP	EL CORTIJO
* 424230019	2046 TP	FINCA CALDERERA
* 424230020	0030 CP	LA HIGUERILLA
* 424230021	S/N	CRUCE CAMINO ANTIGUO....
* 424230022	0055 TP	FINCA EL PINAR
* 424230023	0600 TP	LOS DRAGOS-3
* 424230024	0606 TP	DRAGO-2
* 424230025	0915 TP	FUENTE DE LOS MORALES
* 424230026	0512 TP	EL CASCAJO-2
* 424230027	0752 TP	LAS GALGAS
* 424230028	0504 TP	CASA DEL GALLO
* 424230029	0621 TP	
* 424230030	3067 TP	
* 424230031	0595 TP	EL CAÑON Y LA PALMA
* 424230032	0240 CP	BCO DE GUINIGUADA
* 424230033	0491 TP	FINCA LOS RIOS
* 424230034	0490 TP	CALDERINA
* 424230035	1320 TP	EL MAIPEZ
* 424230036	0555 TP	DRAGONAL
* 424230037	1520 TP	
* 424230038	0336 TP	
* 424230039	1808 TP	EL MOCAN
* 424230040	0384 TP	GOTERAS
* 424230041	4251 TP	LOS MONZONES
* 424230042	0684 TP	SAN NICOLAS
* 424230043	1736 TP	VALSEQUILLETE
* 424230044	2427 TP	EL PALMITO
* 424230045	1136 TP	CALDERA DE BANDAMA
* 424230046	0149 TP	MONDALO
* 424230047	2969 TP	LA MATANZA
* 424230048	0235 TP	LA MATANZA-LA CANAL
* 424230049	ANT 1924	HEREDEROS DE YEDRA
* 424230050	4272 TP	CATA HOYA NIEBLA
* 424230051	3681 TP	TABAIBAL DULCE
* 424230052	2383 TP	CATA EL GALLEGO
* 424230053	4042 TP	BARRANCO SECO
* 424230054	2354 TP	LAS ARENAS
* 424230055	0274 TP	BARRANQUILLO
* 424230056	1739 TP	BENJUMEA
* 424230057	0715 TP	LA GUIRRERA
* 424230058	1597 TP	LOMBARDA
* 424230059	4576 TP	EL MAYORAZGO
* 424230060	4189 TP	MAYORAZGO
* 424230061	1030 TP	CORRAL DE LOS BUEYES
* 424230062	2140 TP	UMBRIA DEL AVE MARIA
* 424230063	ANT.1924	JUAN MARTELL
* 424230064	0757 TP	LAS MONJAS
* 424230065	ANT 1924	LAS MENAS
* 424230066	ANT.1924	HIGUERA CANARIA
* 424230067	0482 TP	LOS CASCAJOS
* 424230068	0146 TP	VIRGEN DEL PUERTO
* 424230069	2705 TP	LA HACIENDA
* 424230070	0330 CP	INDIANOS-LAS GOTERAS
* 424230071	1540 TP	HUERTA SOTURNA
* 424230072	0956 TP	DEBAJO DEL RISCO
* 424230073	4568 TP	NARANJO N° 2

* 424230074	0594 TP	HOYA DE SAN JUAN
* 424230075	4685 TP	HORNO DEL REY
* 424230076	3092 TP	HORNOS DEL REY
* 424230077	0033 TP	LAS CARRETAS
* 424230078	0020 TP	BLLO DE DIOS
* 424230079	S/N	DEL CORTIJO
* 424230080	5645 TP	MARZAGAN
* 424230081	3025 TP	LLANO BARRERA
* 424230082	2044 TP	LA UMBRIA
* 424230083	0502 TP	FINCA LA VEGUETA
* 424230084	0196 TP	BCO. GUINIGUADA
* 424230085	1886 TP	SALTO EL
* 424230086	2086 TP	MALVERDE
* 424230087	3498 TP	TARA
* 424230088	3539 TP	EL ROQUE
* 424230089	ANT 1924	HOYA AGUEDITA
* 424230090	1410 TP	FONDILLO
* 424230091	0455 TP	PORTILLO S ^a FCO. PAULA
* 424230093	0510 TP	BCO. SECO
424240001	1423 TP	EL CASCAJO
424240002	0511 TP	LA PRIMAVERA
424240003	0042 A4	LA NORIA
424240004	2092 TP	BARRANCO PARDILLA
424240005	0015 A4	POZO BELEN
424240006	A-24	MELENARA
424240007	ANT.1926	FINCA ZAMORA
424240008	0749 TP	EL CASCAJO
424240009	2416 TP	CASA BLANCA
424240010	2157 TP	LOS MACARIOS
424240011	0714 TP	LOMO DE LAS MONJAS
424240012	0453 TP	LAS CUARTAS
424240013	ANT.1924	HOYA ROMAN
424240014	0128 TP	EL CONSEJO
424240015	1591 TP	LA SARDINA
424240016	2566 TP	MAR PEQUEÑA
424240017	2831 TP	POZO LORANCA
424240018	0480 TP	CASA CASARES BCO. TELDE
424240019	5841 TP	EL PORTICHUELO
424240020	0117 TP	JINAMAR (MARZAGAN)
424240021	0585 TP	CORTIJO SAN IGNACIO
424240022	1745 TP	ANGOSTURA (LA PARRILLA)
424240023	0228 TP	POZO MAJADILLA
424240024	0034 A4	HACIENDA CUBILLO
424240025	2001 TP	SAN ANTONIO
424240026	0526 TP	HOYA SAN FELIPE
* 424240027	0168 TP	CRUZ DE GALLINA
* 424240028	3938 TP	
* 424240029	0607 TP	SAN
* 424240030	1321 TP	LA NORIA
* 424240031	0537 TP	GRANJA EL CABILDO
* 424240032	0549 TP	CALLE LA FUENTE
* 424240033	0527-2TP	MEDINA-CALLJ DEL CASTILLO
* 424240034	2071 TP	LA ALCANTARILLA
* 424240035	ANT 1924	LA CRUZ
* 424240036	ANT 1924	LA VIZCAINA
* 424240037	0342 CP	TELDE 5
* 424240038	0342 CP	TELDE 6
* 424240040	0342 CP	TELDE 3
* 424240041	1650 TP	LA PORTADA
* 424240042	ANT 1924	MAR PEQUEÑA
* 424240043	ANT 1924	LAS HOYAS
* 424240044	0055-A4	BCO REAL
* 424240045	0057-A4	FINCA CORTIJO S.IGNACIO 1
* 424240046	0038-A4	LA PARDILLA

* 424240047	0010 CP	MONTAÑA NEGRA
* 424240048	0023 A4	JINAMAR
* 424240049	0004 A4	MANUEL CONDE
424270001	1471 TP	LOS BARRANQUILLOS
424270002	0018 TP	LOS BARRANQUILLOS
424270003	2947 TP	HOYA DE LAS NIEVES
424270004	0250 TP	BENITEZ
424270005	4208 TP	LA ROCHA
424270006	0042 TP	LOMO CABRAL. EL CARDONAL
424270007	4712 TP	EL CASQUETE
424270008	0529 TP	CUATRO PUERTAS. EL GORO 4
424270009	2981 TP	LA ROCHA
424270010	0243 CP	EL DRAGUILLO
424270011	0534 TP	OVEJEROS
424270012	0091 TP	LAS PILETILLAS
424270013	4404 TP	LAS PILETILLAS
424270014	0534 TP	LOS OVEJEROS
424270016	0484 TP	POZO MARRERO
424270017	1812 TP	LOMO DE RAMIREZ
424270018	0346 TP	AGUATONA
424270019	0109 TP	JUAN GRANDE
424270020	2305 TP	CERCADO D. DOMINGO
424270021	2278 TP	MARFU
424270022	0223 TP	LOS BARRANQUILLOS
424270023	0658 TP	EL HERRADOR
424270024	4074 TP	EL VALLE
424270025	0432 TP	BARRANCO DEL SEQUERILLO
424270026	0337 TP	EL CABEZO
424270027	0471 TP	COMUNIDAD AGUATONA
424270028	4840 TP	AMADORES
424270029	0375 TP	LOMO LOS ALGODONES
424270030	0393 TP	LA PASTRANA
424270031	2983 TP	LOMO CHICO
424270037	0725 TP	LA CABECERA
424270048	2305 TP	CERCADO D. DOMINGO
* 424270054	0527 TP	CUATRO PUERTAS-EL GORO 4°
* 424270055	2338 TP	LAS CAPELLANIAS
* 424270056	2169 TP	SUERTE DEL BUZO
* 424270057	1532 TP	EL CULATON
* 424270058	1200 TP	CASA DE ESPERANZA
* 424270059	4580 TP	LA MONTAÑETA
* 424270060	3929 TP	LOMO DE LA CRUZ
* 424270061	3907 TP	PICHON
* 424270062	2577 TP	LA GUINEA
* 424270063	1539 TP	EL PASTEL
* 424270064	3718 TP	EL CULATON
* 424270065	2956 TP	LAS CAPELLANIAS
* 424270066	2231 TP	LA SOLANA
* 424270067	4495 TP	EL CASCAJO
* 424270068	0044 A4	CASCAJO
* 424270069	ANT 1924	LA DATA DEL ...
* 424270070	0659 TP	LOS RIOS
* 424270071	0045-A4	LA HERRADURA
* 424270072	0046-A4	EL ROQUE
* 424270073	0047-A4	TARA
* 424270074	1869 TP	EL CASCAJO
* 424270075	1746 TP	LA ROCHA
* 424270076	0291 TP	EL EJIDO ALTO
* 424270077	0665 TP	LA JURADILLA
* 424270078	1551 TP	LA DATA
* 424270079	0661 TP	HOYA DE LA PERRA
* 424270080	0546 TP	EJIDO BAJO
* 424270082	0655-2	LA DATA-MEDINA-
* 424270083	0771 TP	CABRERA

* 424270084	2418 TP	EL ARENAL
* 424270085	0336 TP	BCO EL DRAGUILLO
* 424270086	0626 TP	LA CULATA
* 424270087	0052 TP	BCO. DE SILVA
* 424270088	3661 TP	
* 424270089	3368 TP	LA DATA EJIDO ALTO
* 424270090	3708 TP	BCO. PIEDRAS
* 424270091	0862 TP	EL CULATON
* 424270092	4591 TP	ARADO
* 424270093	0862 TP	EL CULATON II
* 424270094	5541 TP	LA ROCHA
* 424270095	2646 TP	HOYAS MANRIQUE-LA BRUJULA
* 424270096	4493 TP	EL CASCAJO
* 424270097	4375 TP	LA ROCHA
* 424270098	0291 TP	
* 424270099	2331 TP	
* 424270100	0415 TP	LOMO DE LOS ALGODONES
* 424270101	4664 TP	
* 424270102	0655 TP	POZO LA DATA DEL EGIDO
* 424270103	ANT 1924	LA HERRADURA
424280001	ANT.1924	LOMO CARDON
424280002	0214 TP	PUNTILLAS
424280003	ANT.1924	CAÑADA DE LOS MILLOS
424280004	ANT.1924	CAJA DE AHORROS
424280005	ANT.1924	LEZCANO
424280006	5268 TP	MARFU ALTO
424280007	5046 TP	MARFU ALTO (SAN ANTONIO)
424280008	5574 TP	MONTAÑETA LOS MORISCOS
424280009	4403 TP	LOMO DEL POLLO
424280010	5010 TP	LAS TAPIAS
424280011	3274 TP	EL CALERO
424280012	0414 TP	MAR PEQUEÑA
424280013	3046 TP	LAS TAPIAS (CALERO)
424280014	0254 TP	BARRANCO LA CALDERA
424280015	0298 TP	CALDERA
424280016	0186 TP	LOMO VEGUEROS
424280017	0064 TP	CARDONAL FUERTE
424280018	0043 A4	POZO MIRELLES
424280019	0012 TP	EL CARDONAL
424280020	2526 TP	COMUNIDAD EL MORAL
424280021	1846 TP	LAS BACHILLERAS
424280022	4075 TP	LOMO DEL POLLO
424280023	2440 TP	FINCA LOMO ESPINO
424280024	0339 TP	EL CARDONAL
424280025	0242 TP	LA VIUDA
424280026	0251 TP	EL CARDONAL
424280027	5676 TP	OJOS DE GARZA
424280028	5512 TP	OJOS DE GARZA
424280029	0094 TP	BARRANCO DE PUESTE
424280030	2435 TP	MEDIA SUERTE
424280031	0519 ATP	EL GORO 1 DE MONZON
424280032	0120 TP	BUJAMA
424280033	0092 TP	BARRANCO DEL NEGRO
424280034	3274 TP	POZO EL CALERO
424280035	0542 TP	JARDINERA DEL GORO BAJO
424280036	0543 TP	EL GORO BAJO I
424280037	0519 TP	EL GORO II
424280038	0519 TP	EL GORO
424280039	0033 A4	LAS HUESAS
424280040	0294 TP	COSTA DE MELENARA
424280041		BARRANQUILLO
424280042	2455 TP	POZO BRITOCOLLADO
424280043	ANT.1924	POZO EL MOLINO
424280044	0001 A4	POZO SAN CRISTOBAL

424280045	1127 TP	BARRANCO DEL NEGRO
424280046	0029 A4	BARRANCO BACHILLERAS
424280047	1115 TP	LOMO LOS FRAILES
424280048	1244 TP	POZO NUEVO DE PEDRO PASO
424280049	0191 TP	MONTEÑETA DEL CALERO
424280050	ANT.1924	EL CAÑON
424280051	0226 TP	LAS HUESAS N° 1
424280052	3786 TP	COMUNIDAD LA DUEÑA
424280053	2538 TP	EL CONTRAPESO
424280054	0226 TP	LAS HUESAS N° 2
424280055	0516 TP	CALERO ALTO -2
424280056	3279 TP	EL CAMPILLO
424280057	1833 TP	LA FONDA
424280058	2142 TP	CALLEJON DEL CASTILLO
424280059	1458 TP	EL MOLINILLO
424280061	0298 TP	LA CALDERA
424280062	0043 TP	LAS ROMERILLAS
424280063	0012 TP	ROSA QUINTANA
424280064		BARRANCO TABAIDA
424280065		TABAIDA
424280066		CASAS DE BENITEZ
424280067		CASAS DE BENITEZ
424280068		CASA BENITEZ
424280069	5389 TP	OJOS DE GARZA
424280070		GANDO
424280071		PLAZA DE TOROS
* 424280072	3786 TP	LAS HUESAS
* 424280073	0035-A4	EL CALERO ALTO
* 424280075	0081 TP	BCO. BUJAMAS
* 424280076	S/N	BETANCORT 1
* 424280077	0069 TP	VERONA CORDONAL FUERTE
* 424280078	S/N	BETANCOR 2
* 424280079	5389 TP	OJOS DE GARZA
* 424280080	0279 TP	CUATRO PUERTAS
* 424280081	5379 TP	LA DUEÑA
* 424280082	2302 TP	LLANOS DE JEREZ
* 424280083	1574 TP	MAYOR
* 424280084	ANT 1924	SALINETAS
* 424280085	ANT 1924	GOMEZ
* 424280086	ANT 1924	LAS RUBIESAS N° 2
* 424280087	ANT 1924	HOYA DEL POZO
* 424280088	0086-2TP	SALINETAS
* 424280089	ANT 1924	EL PAREDON
* 424280090	ANT 1924	EL CARACOL
* 424280091	0453 TP	CUARTAS
* 424280092	0528 TP	GORO BAJO
* 424280093	308-N°2	
* 424280094	0308 TP	
* 424280095	0294 TP	LOMO SAN PEREZ
* 424280096	0253 TP	H. MONDONGO
* 424280097	0108 CP.	SONDEO 1
* 424280098	0108 CP.	SONDEO 2
* 424280099	0108 CP.	SONDEO 3
* 424280100	0108 CP.	SONDEO 4
* 424280101	0108 CP.	SONDEO 5
* 424280102	0108 CP.	SONDEO 7
* 424280103	0108 CP.	SONDEO 8
* 424280104	0108 CP.	SONDEO 9
* 424280105	0108 CP.	SONDEO 10
* 424280106	0108 CP.	SONDEO 11
* 424280107	0108 CP.	SONDEO 12
* 424280108	0108 CP.	SONDEO 13
* 424280109	0108 CP.	SONDEO 14
* 424280110	0108 CP.	SONDEO 15

* 424280111	1694 TP	NAREA
* 424280112	2715 TP	ARNAO
* 424280113	0002 A4	EL CALERO
* 424280115	0011 A4	LAS RUBIESAS II
424310001	5377 TP	LOS PEÑONES
424310002	5497 TP	POZO GURIETE
424310003	5387 TP	CALDERO OSCURO
424310004	5434 TP	EL HORNO
424310005	2028 TP	LOS CASCAJOS
424310008	1839 TP	LOS MIRANDA
424310009	1983 TP	LADERA DEL ESTANQUE
424310010	2430 TP	LOMO DE LOS CORCHOS
424310011	2456 TP	LA CALABACERA
424310012	5345 TP	LOS QUEMADOS
424310013	5377 TP	LOS PEÑONES
* 424310014	2488 TP	EL MORAL
* 424310015	2569 TP	EL CONDE
424320002	2406 TP	BCO. LAS PALOMAS
424320003	2375 TP	BARRANCO LAS PALMAS
424320004		BCO. TIRAJANA
424320005	3593 TP	FUENTE LA MINA
424320006	2612 TP	BCO. TIRAJANA
424320007	4917 TP	MESA DE CABEZA
424320009	5438 TP	BCO. DEL SAO
* 424320011	2513 TP	LLAMILLO DE LOS ASADOS
* 424320012	2376 TP	EL SALVIAL
* 424320013	2370 TP	EL CARDON
* 424320014	2374 TP	TANQUE DE ARRIBA
* 424320015	2752 TP	LAS CHOCILLAS
424330001	0452 TP	LLANO BARRERA
424330002	2734 TP	BARRANQUILLO ANA GUERRA
424330003	0449 TP	BARRANCO ANCON
424330004		SONDEO AGUIMES
424330007	2070 TP	LA CUEVA DE LOS GATOS
424330008	0245 TP	POZO LOS ALCONCILLOS
424330009	0255 TP	POZO CANONIGO
424330010	0347 TP	LOMO BLANCO
424330011	4671 TP	POZO LA GOLETA
424330012	2269 TP	LA GOLETA
424330014	0364 TP	
424330016	0513 TP	LA GOLETA
424330017	5800 TP	BUENAVISTA
424330018	0470-?	CRUCE DE ARINAGA.GOLETA
424330019	0358 TP	LA CHOZUELA(CARRIZAL)
424330020	0289 TP	EL SOL
424330021	2218 BTP	CRUCE DE ARINAGA
424330022	2070 TP	ARINAGA
424330023	5031 TP	POZO NUEVO
424330024	2211 TP	POZO ARINAGA
424330026	2211 TP	POZO PINAR
424330027	0266 TP	PILETAS
424330028	0160 TP	POLIGONO ARINAGA
424330031	3151 TP	BCO. DE LOS CORRALILLOS
424330035	0157 TP	FINCA NUEVA (BCO BALO)
424330042	3442 TP	ZONA ARINAGA
424330043	1131 TP	POZO CARBONERAS
424330044	0238 TP	EL CRUCE I
424330045	0083 TP	EL CARDON
424330046	0710 TP	POZO SANTA LUCIA
424330048	0443 TP	HOYA LA NEGRA
424330049	0304 TP	LLOVA (BARRANCO EL SOL)
424330050	1965 BTP	
424330051	4761 TP	EL CANARIO (CARRIZAL)

424330052	3071 TP	POZO EL ESTANCO
424330053	1797 TP	LA FORTUNA 1
424330055	2466 TP	TABAIDAS
424330056	0475 TP	LAS CARBONERAS
424330057	0129 TP	POZO SARDINA SUR
424330058	4197 TP	SARDINA "EL CONVENTO"
424330059	0235 TP	POZO ORILLA DE LA SARDINA
424330060	2321 TP	CUESTA DE LA MINA
424330062	4686 TP	VECINDARIO
424330063	ANT.1924	SARDINA II (CARRIZAL)
424330064	4735 TP	LOMO SAN CRISTOBAL
424330065	0134 TP	POZO LA PARADILLA
424330066	0501 TP	POZO DE EL TARO
424330067	2485 TP	BARRANCO TIRAJANA
424330068	0358 CP	POZO ALDEA BLANCA
424330070	2405 TP	BARRANCO LAS PALMAS
424330071	1966 TP	COMUNIDAD AGRILA. EL CRUCE
424330072	1069 TP	LA MONTAÑETA
424330073	0122 TP	EL CARRIZAL-C. DEL CONDE
424330074	0182 CP	EL CARRIZAL (BCO. GUAYAD)
424330075	0263 TP	EL CABEZO
424330076	0227 TP	LOMO CUMPLIDO
424330077	1356 TP	LOMO DEL CARRIZAL
424330078	0413 TP	LOMILLO DEL VALLE
424330079	2540 TP	EL ESCOBAR
424330080	2521 TP	ALCANTARILLA
424330121	2218 TP	
424330122	1966 TP	CRUCE SARDINA
424330123	0098 TP	VECINDARIO
424330124	0478-?	
424330125		
424330126	2530 TP	HOYETAS
424330127	0734 TP	
424330128	2530ATP	EL ROQUE
424330129	0095 TP	LOS CORRALILLOS
424330130	2870 TP	HOYA EL MORAL
424330131	1747 TP	TEMISA
424330132	2587 TP	EL CARDON
424330133	0702 TP	BARRANCO DE BALOS
424330134	2303 TP	BARRANCO BALOS
424330135	5157 TP	TUNERAS
424330136	0394 CP	
424330137		ERA DEL CARDON
424330138	0976 TP	LA MONTAÑETA
424330139	1071 TP	LA MONTAÑETA N° 7
424330140	0162 TP	EL MONDRAGON
424330141	0379 TP	MONZON
424330142	3999 TP	EL MONDRAGON N° 1
424330143	1004 TP	MONDRAGON
424330144	3731 TP	CDAD. MONDRAGON
424330146	0474 TP	LAS PAVONAS N° 9
424330147	4199 TP	CERCADO GRANDE
424330149	0791 TP	EL ORONADO
424330155	0506 TP	LOMO LUCAS 1
424330156	2303 TP	LOMO LUCAS 2
424330157	0348 TP	BCO. DE ANCON
424330158	1796 TP	LA FORTUNA 2
* 424330159	5053 TP	EL TARO
* 424330160	0933 TP	HERA DE ANA TORRES
* 424330161	0433 TP	BARRANCO DE LAS VACAS
* 424330162	2200 TP	EL PELIGRO
* 424330163	ANT 1924	EL DOCTORAL
* 424330164	0105 TP	LOMO MIRELE
* 424330166	4186 TP	LOS ALMENDROS

* 424330167	0592 tp	BARRANCO DE LAS VACAS
* 424330168	2575 TP	LA PAREDILLA
* 424330169	0479 TP	BARRANCO DE GUAYADEQUE
* 424330170	0616 TP	LOS CERCADILLOS
* 424330171	2217 TP	BARRANCO DE BALOS
* 424330172	2665 TP	HOYAS QUEMADAS
* 424330173	4557 TP	NARANJO (CRUZ DEL MOZO)
* 424330174	0435 TP	CORRALILLOS
* 424330175	0332 TP	LA HOYA
* 424330176	0107 TP	OJEDA FLORIDO
* 424330177	ANT 1927	JUNT AL POZ OJEDA FLORIDO
* 424330179	2468 TP	
* 424330180	3838 TP	
* 424330181	2871 TP	LOS GARBANZOS
* 424330182	0039 TP	VERDUGO
* 424330183	0097 TP	EL VECINDARIO
* 424330184	0328 TP	LOMITO CORTO
* 424330185	2853 TP	LA CHARCA
* 424330186	4950 TP	SONDEO (ABANDONADO)
* 424330187	5191 TP	MORRETE DE LA GARZA
* 424330188	2322 TP	CUESTA LA CENIZA
* 424330189	1797 TP	FORTUNA 2
* 424330190	0548 TP	POZO LA CAPELLANIA
* 424330191	0097 TP	POZO SARDINAS
* 424330193	0248 TP	POZO SARDINA II
* 424330195	0087 TP	HOYA DE LA NEGRA
* 424330196	0100 TP	ANICETO (SARDINA)
* 424330197	0104 TP	
* 424330199	0493 TP	MAJADA CIEGA
* 424330200	2996 TP	HOYA LA NEGRA
* 424330201	0070 TP	PAREDON CANARIO
* 424330202	0554 TP	LOS NICOLARES
* 424330204	0219 CP	CARBONERAS
* 424330205	5186 TP	BARRANQUILLO ANDRES
* 424330206	0356 TP	ALDEA BLANCA
424340001	0019 TP	LA HUERTA
424340002	2268 TP	BALDIO DE ARINAGA
424340003	2102 TP	LOMO CARRIZAL
424340004	1437 TP	LOMO DEL CARRIZAL
424340005	0496 TP	CASA NUEVA (EL CARRIZAL)
424340006	0230 TP	HUERTA DE MATOS
424340007	0172 TP	LA BANDA (GUAYADEQUE)
424340008	0402 TP	AHULAGAR
424340009	0525 TP	LAS ROSAS
424340010	0004 TP	POZO VILLEGAS
424340011	1681 TP	POZO LA BANDA
424340012		LAS CAÑADAS
424340013	0327 TP	LOMO CORTO
424340014	ANT.1924	LOMO BLANCO
424340015	1462 TP	EL BUÑIGAL
424340016	3825 TP	LA HUERTA N° 1
424340017	0209 TP	LAS MAJORERAS
424340018	0234 TP	LA HUERTA (LA ESPERANZA)
424340019	0090 TP	LA BANDA
424340020	0188 TP	LOMO DEL CARRIZAL
424340021	2442 TP	POZO DEL BADEN
424340022	0402 TP	AHULAGAR (LAS ROSAS)
424340023	0180 TP	EL LOMO- POZO VALERON
* 424340024	0281 TP	LOMO BLANCO
424350001	5607 TP	CAMPANARIO
424350002	5336 TP	
424350003	5003 TP	HOYA HONDA
424350004	5167 TP	CRUZ DE FELIPE
424350005	5299 TP	LA HOYA DE BALO

424350007	5781 TP	CASA TROYA II
424350008	5300 TP	ARENAL
424350009	2745 TP	LA DATA (MEDIA FANEGA)
424350010	2445 TP	LA COGOLLA (MARTINON)
424350011	ANT.1924	POZO EL CALDERIN. TABLERO
424350012	0257 TP	POZO VIEJO DEL TABLERO
424350013	0468 TP	POZO EL CALDERON
424350014	0267 TP	POZO LA COGOLLA
424350015	4621 TP	LOS LAJONES
424350016	5413 TP	LOS MUCHOS BALOS
424350017	2498 TP	CHAMARISCAL
424350018	5590 TP	BARRANCO CUEVA DE MORALES
424350019	2333 TP	MEDIA FANEGA
424350020	2337 TP	LAS 6 HECTAREAS
424350021	0505 TP	MEDIA FANEGA.BCO.LA NEGRA
424350022	2836 TP	POZO VIEJO LA HOYA
424350023	2828 TP	POZO CHICO SALOBRE
424350024	2824 TP	LA HOYA
424350025	2590 TP	HOYA FRIA
424350026		POZO SAN JOSE.HOYO QUEMAD
424350027	5847 TP	GAMBUESA
424350028	5845 TP	PALMARETE
424350029	5650 TP	EL PASITO
424350030	5806 TP	EL PINILLOS
424350031		BARRANCO FATAGA
424350032		BARRANCO LA NEGRA
424350033		BARRANCO DE FATAGA
424350034		BARRANCO DE LOS VICENTES
* 424350035	0408 TP	BARRANCO DE FATAGA
* 424350036	2626 TP	LADERA DE LAS CABILLAS
* 424350037	2570 TP	EL SALVIAL
424360001	2282 TP	BARRANCO DE LAS PALIDAS
424360002		BARRANCO HONDO
424360003	0218 TP	POZO MARPALOMA
424360004		CAÑON DEL AGUILA
424360005		BARRANCO DEL TARAJALILLO
424360006		SAN AGUSTIN
424360007		LAS GLORIAS-SAN AGUSTIN
424360008	5964 TP	BARRANCO BERRIEL
424360009		BARRANCO DEL TARO
424360010		SONDEO I-B
* 424360011	0406 TP	BARRANQUILLO BIRRIEL
424370001	0060 TP	BARRANCO DE LAS PALMAS
424370002	5554 TP	LOS GUIRRES
424370004	0553 TP	POZO DOCTORAL
424370006		POZO CASA SANTA II
424370007		CASA SANTA (JUAN GRANDE)
424370008	2679 TP	CASA SANTA
424370009	3849 TP	CASA SANTA
424370010	5552 TP	LA FLORIDA
424370012	2304 TP	HOYETAS DEL DOCTORAL
424370013	3103 TP	BCO. DE TIRAJANA
424370014	0288 TP	CASA SANTA
424370015	0217 TP	POZO RAYON "JUAN GRANDE"
424370016	3478 TP	POZO RODEO
424370017	5800 TP	POZO BUENAVISTA
424370018	5553 TP	EL DRAGUILLO
424370020	0194 TP	JUAN GRANDE "JUNCALILLO"
424370022		BARRANCO TIRAJANA
424370023		
424370024		
424370025		
424370026		
* 424370027	0392 CP	BARRANCO DE TIRAJANA

* 424370028	5052 TP	BCO. TIRAJANA-DOCTORAL
* 424370029	0288 CP	LA PINTA
* 424370030	0370 CP	BARRANCO DE TIRAJANA
* 424370031	3849 TP	CASA SANTA I
* 424370033	3904 TP	FCA DE BLOQUES
* 424370034	0194 CP	JUNCALILLO
* 424370035	0407 TP	POZO EL MORAL

A N E X O - X

LISTADO DE PUNTOS DE AGUA SIN NUMERO DE EXPEDIENTE ADMINISTRATIVO EN LA ZONA COSTERA UNA VEZ REALIZADA LA AMPLIACION DE LA NUMERACION ITGE

N° DE REGISTRO ITGE

414240001

414380003

424170031

424170032

424170037

424280041

424280064

424280065

424280066

424280067

424280068

424280070

424280071

424320004

424330004

424330125

424330137

424340012

424350026

424350031

424350032

424350033

424350034

424360002

424360004

424360005

424360006

424360007

424360009

424360010

424370006

424370007

424370022

424370023

424370024

424370025

424370026

A N E X O - X I

**RELACION DE NUMEROS ITGE QUE NO TIENEN CORRESPONDENCIA CON PUN-
TOS ACUIFEROS**

**NUMEROS DE REGISTRO
NO PRESENTES EN LA BASE**

Además de los reseñados en el Anexo VII
quedan vacíos en la base actual :

414240007

414240008

414260001

414330036

414330037

414340077

414380024

414380027

424150057

424160076

424170030

424170055

424170057

424230092

424240039

424270081

424280074

424280114

424330165

424330178

424330192

424330194

424330198

424330203

424330207

424370032

424370036

A N E X O - X I I

**LISTADO RELACIONAL ENTRE LOS DISTINTOS NUMEROS DE INVENTARIO DE
LOS PUNTOS ACUIFEROS RECOGIDOS EN LA BASE ITGE**

Nº DE REGISTRO I.T.G.E.	Nº DE EXPEDIENTE	Nº DE FICHA MAC - 21	Nº DE FICHA SPA - 15	Nº DE ADARO	Nº DE EXPEDIENTES POSTERIORES
414180001	2079 TP			N 41	
414180002	1939 TP	5521		N 42	
414180003	1939-?			N 43	
414180004	0640 TP	4337			4748, 639
414180005	0639 TP	4343			
414180006	0047 TP	4333	5008		77,180 CP
414180007	1946 TP	4334	5026		2470
414180008	4539 TP	4335	5014		
414180009	0693 TP	4336	5025		80
414180010	4139 TP	4341	5020		
414180011	2204 TP	4342	5013		
414180012	0639 TP	4528	5024		
414180013	E - 640		5023		
414230001	S/N				
414240001		4539			
414240002	NO TIENE	4344	9001		
414240003	2201 TP	4534			
414240004	4232 TP	4535			
414240005	0760 TP	4530			
414240006	0386 TP	4340	5011		
414270001	2897 TP	4322			
414270002	2601 TP	4315			2651
414270003	4466 TP	4311			
414270004	4467 TP	4513	7010		
414270005	4875-TP				
414270006	4879 TP	4308	7008		
414270007	4888 TP	4307			5326
414270008	4906-TP	4309	7011		
414270009	5578 TP				
414270010	6115 TP				
414270011	8007 SO				
414270012	8016-SO				
414270013	9002 NA				
414270014	9003-NA				
414270015	3705-TP	4514			
414270016	5319-TP				
414270017	5228 TP	4310			
414270018	2576 TP	4505			
414270019	4912 TP	4522			
414270020	2756 BIS	4506			
414270021	5080 TP	4524			
414270022	5087 TP	4525			
414270023	4797 TP	4516			
414270024	5233 TP	4527			
414270025	4923 TP	4325			
414270026	ANT.1924	4234			
414270027	5100 TP	4323			
414270028	0729 TP	4321			
414270029	4834 TP	4518			
414270030	4739 TP	4515	6005		
414270031	4862 TP	4520			5647
414270032	4860 TP	4519			
414270033	2030 TP	2030			2033, 0325 CP
414270034	2603 TP	4503			

Nº DE REGISTRO I.T.G.E.	Nº DE EXPEDIENTE	Nº DE FICHA MAC - 21	Nº DE FICHA SPA - 15	Nº DE ADARO	Nº DE EXPEDIENTES POSTERIORES
414270035	NO TIENE	4327			
414270036	NO TIENE	4328			
414270037	4946 TP	4523			
414270038	2031 TP	4502	6012		324 CP
414270039	ANT.1924	4538			
414270040	5518 TP	4331			
414270041	4734 TP	4332			
414270042	4826 TP	4517			
414270043	ANT.1924	4537			
414270044	2740 TP	4504			
414270045	2071 TP	4501	6006		0324CPT 5068
414270046	4865 TP	4329			
414270047	4881 TP	4521			
414270048	5120 TP	4330			
414270049	5207 TP	4526			
414270050	4841 TP	4314			
414270051	2762 TP	4313			2763
414270052	4625 TP	4312			
414270053	2761 TP	4511			
414270054	4630 TP	4507			
414270055	4631 TP	4508			
414270056	4721 TP	4510			
414270057	4708 TP	4500			
414270058	2864 TP	4316			
414270059	3444 TP	4317			
414270060	4732 TP	4310			
414270061	4976 TP	4320			
414270062	3705 TP	4514			
414270063	3508 TP		6002		
414270064	4706 TP		6004		
414270065	2606 TP		6007		
414270066	4940 TP		6015		
414280001	4998 TP		2087		
414330001	4703 TP	4002			
414330002	4600 TP	4003			
414330003	4743 TP	4004			
414330004	0455 CP				
414330005	4633 TP	4301	7007		
414330006	4876 TP	4302	7009		
414330007	8001 SO				
414330008	8002 SO				
414330009	8004 SO				
414330010	8005 SO				
414330011	8006 SO				
414330012	2555-TP	4306			
414330013	2929 TP				
414330014	2975 TP	4512			
414330015	2976-TP	4305			
414330016	3989 TP	4304			
414330017	8008-SO				
414330018	8009 SO				
414330019	8010 SO				
414330020	2980 TP	4303	7021		
414330021	0101 A4				
414330022	2391 TP	3528			2392

Nº DE REGISTRO I.T.G.E.	Nº DE EXPEDIENTE	Nº DE FICHA MAC - 21	Nº DE FICHA SPA - 15	Nº DE ADARO	Nº DE EXPEDIENTES POSTERIORES
414330023	3023 TP	3306	7019		
414330024	4072 TP	3307	7024		
414330025	4416 TP				
414330028	4793 TP	4001			
414330029	2248 TP	3322	7017		2249
414330030	2917 TP	4005	7006		En ficha SPA el expediente es 2907 TP
414330031	4716 TP				
414330032	5917 TP	3320			
414330033	8011 SO				
414330034	8012 SO				
414330035	SO-0001	3320			
414340001	3463 TP	3025			
414340002	2562 TP	3012			2563,4614
414340003	2561 TP	3026	7018		2650
414340004	2139-TP	3336			
414340005	0238 TP	3023			
414340006	0536 TP	3327			
414340007	2559 TP	3318	7023		
414340008	2410 TP	3338			
414340009	2495 TP				
414340010	2838-TP				
414340011	4586 TP				
414340012	9005-NA				
414340013	2280 TP	3345			
414340014	2307 TP	3344			
414340015	5805-TP				
414340016	8015 SO				
414340017	9007 NA				
414340018	1838 TP		8031		
414340019	5907-TP				
414340020	0015 TP				
414340021	0025 TP	3021	7015		
414340022	0292 TP	3319			
414340023	2138 TP				
414340024	2162 TP	3315	7014		
414340025	2163 TP	3517	7003		En ficha SPA el expediente es 2631 TP
414340026	2164-TP	3548			
414340027	2165 TP	3317			
414340028	2170 TP	3316	7003		2632,4726
414340029	2265 TP				
414340030	2360 TP				
414340031	2441 TP	3024	7016		
414340032	2565 TP	3022			
414340033	2607 TP	3530			2663
414340034	2724 TP	3524			
414340035	2826-TP				
414340036	2967 TP				
414340037	5926 TP				
414340038	3352-TP				
414340039	4545-TP				
414340040	0195 TP				
414340041	4449-TP				
414340042	2408 TP	3321			2409
414340043	0112 TP	3325			
414340044	1992 TP	3516			

Nº DE REGISTRO I.T.G.E.	Nº DE EXPEDIENTE	Nº DE FICHA MAC - 21	Nº DE FICHA SPA - 15	Nº DE ADARO	Nº DE EXPEDIENTES POSTERIORES
414340045	2161 TP	3326			
414340046	2190 TP	3519			
414340047	2203 TP	3329			
414340048	2226 TP				
414340049	2264 TP	3331			2610
414340050	2387 TP	3328			2388
414340051	2484 TP	3324			
414340052	2500 TP	3333			
414340053	2501 TP	3332			
414340054	2502 TP	3521			
414340055	2532 TP	3334			
414340056	2562ATP				
414340057	2585 TP				
414340058	2595 TP	3330			2596
414340059	3048 TP				
414340060	3429 TP				
414340061	4134 TP	3323			
414340062	4635 TP	3522			
414340063	4668-TP				
414340064	4795 TP				
414340065	4808 TP	3523			
414340066	5917 CTP				
414340067	8013 SO				
414340068	8014 SO				
414340069	9006 NA				
414340070	1484 TP	3335			
414340071	1651 TP				
414340072	1971-TP	3031			
414340073	2185 TP	3518			2721
414340074	2279 TP	3520	7005		
414340075	2726 TP	3531			
414340076	5387 TP	3013			
414340078	2562 TP		7020		
414370001	2643 TP	3020			
414370002	0051 A4	3314			
414370003	0061 A4	3312			
414380001	5844 TP			D 19	
414380003				D 16	
414380004	5840 TP	3340			
414380005	4561 TP		7013		
414380006	5643 TP	3525			
414380007	5812 TP	3527			
414380008	5812 BTP	3526			
414380009	0052 A4	3011			
414380010	0102 A4				
414380011	2700 TP				
414380012	6118 ATP				
414380013	0060 A4	3311	7004		En ficha SPA el expediente es 0009 A4
414380014	0046 TP	3339	7002		
414380015	5849 TP				
414380016	5985 TP				
414380017	6117 TP				
414380018	2039 TP		7001		
414380019	5200 TP				
414380020	5869 TP				

Nº DE REGISTRO I.T.G.E.	Nº DE EXPEDIENTE	Nº DE FICHA MAC - 21	Nº DE FICHA SPA - 15	Nº DE ADARO	Nº DE EXPEDIENTES POSTERIORES
414380021	2694 TP				
414380022	5553TP		8039		
414380023	5812 TP	3313			
414380025	2719 TP		7022		
414380026	2444 TP		8018		
424150001	0322 CP				
424150002	2038 TP	5322	1123	N 2	322
424150003	0395 TP	5317		N 3	
424150004	0788 TP	5543		N 4	
424150005	0213 TP	5318	1136	N 5	
424150007	0960 TP	5323		N 7	
424150008	1798-TP	5015			
424150009	2852 TP	5014		N 9	
424150010	1644 TP	5313		N 10	
424150011	0411 TP	5525		N 11	
424150012					
424150013	0103 TP	5034	1132	N 13	1440
424150014	0758 TP	5527		N 14	
424150015	0410 TP	5314		N 15	
424150017	0143 TP			N 17	
424150022	0806 TP	5310		N 22	
424150023	0830 TP	5058	1150	N 23	
424150025	0544 TP	5618		N 25	
424150027	0092 TP		1118	N 27	
424150028	0521 TP			N 28	
424150030					
424150031	0437 TP	5526		N 31	
424150032	2635 TP	5529	1074	N 29	
424150033	0173 TP			N 33	
424150034	1722 TP	5617		N 34	
424150035	0027 TP	5523		N 35	69 CP
424150036	2196 TP			N 36	
424150037					
424150038	0434 TP			N 38	
424150039	2886 TP	5522		N 39	
424150042	0497-TP	5005			
424150043	2235-TP	5077			
424150044	2943-TP	5088			
424150045	2661-TP	5003			
424150046	5323-TP	5008			
424150047	3193-TP	5022			
424150048	0292 CP	5524	1076		2660 TP
424150049	0804 TP	5619			
424150050	1646 TP	5505			275 TP
424150051	0817 TP	5324			
424150052	0275 TP		1034		
424150053	0276 TP		1080		
424150054	0531 TP		1115		
424150055	0833 TP		1116		
424150056	0143 CP		1119		
424160001	1216-TP	5080			
424160002	0010 TP	5060			867, 1363 BIS
424160003	0028 A4	5043			
424160004	3968-TP	5039			
424160005	0755-TP	5027			

Nº DE REGISTRO I.T.G.E.	Nº DE EXPEDIENTE	Nº DE FICHA MAC - 21	Nº DE FICHA SPA - 15	Nº DE ADARO	Nº DE EXPEDIENTES POSTERIORES
424160006	6083 TP	5042			
424160007	0034 TP	5044			191
424160008	1993-TP	5078			
424160009	0871 TP	5041			3966,5742
424160010	1254-TP	5031			
424160011	3036 TP		1105		
424160012	0047 CP	5570			51,107, 130, 50, 54, 160
424160013	0231 CP	5638			
424160014	0001 CP	5595			80
424160015	0160 CP	5596			
424160016	0021 TP	5333	1125		1218
424160017	0296 CP	5334			1255, 913
424160018	0130 CP	5335			
424160019	1255 TP	5571			
424160020	1158 TP	5341			
424160021	0770 TP	5048			
424160022	0897 TP	5686			
424160023	0003 TP	5566			1287
424160024	1693 TP	5565			331 CP
424160025	1076 TP	5598			
424160026	0784 TP	5564			
424160027	0941 TP	5032	1006		2129, 350 CP
424160028	0940 TP	5033	1018		942, 4689, 5022
424160029	0942 TP	5586			940, 4689, 5022
424160030	0203 CP	5591			265, 2055
424160031	0190 CP	5357	1008		577, 1205, 2489, 281 CP
424160032	1759 TP	5581			
424160033	0127 TP	5358			
424160034	0271 TP	5350			
424160035	2718 TP	5576			
424160036	0832 TP	5587			
424160037	0952 TP	5585			1769, 1909
424160038	1600 TP	5584			
424160039	0667 TP	5588			
424160040	1996 TP	5360	1003		
424160041	3288 TP	5572			
424160042	1257 TP	5624			
424160043	0294 CP	5634			1257
424160044	0613 TP	5590			
424160045	0590 TP	1669			
424160046	3919 TP	6764			
424160047	3919 TP	6765			
424160048	0374 TP	1508	2077		234 CP, 31 CP
424160049	1405 TP	5637			
424160050	0306 CP	5613			1394
424160051	0084 TP	5339	1077		4357 TP
424160052	3202 TP	5562			
424160053	ANT 1924	5340			226 CP, 357 CP, 399, 3036
424160054	0177 TP	5604			215
424160055	0202 TP	5605			
424160056	S/N	5636			
424160057	0163 TP	5337			
424160058	2208 TP	5336			2209
424160059	0842 TP	5563			
424160060	1632 TP	5607			

Nº DE REGISTRO I.T.G.E.	Nº DE EXPEDIENTE	Nº DE FICHA MAC - 21	Nº DE FICHA SPA - 15	Nº DE ADARO	Nº DE EXPEDIENTES POSTERIORES
424160061	0144 TP	5338	1010		
424160062	S/N	5633			
424160063	0946 TP		1124		
424160064	0088 CP	5602			
424160065	0052 CP	5603			
424160066	0135 CP	5600			
424160067	S/N	5594			
424160068	1414 TP	5597			
424160069	1133 TP	5332			
424160070	ANT 1924	5608			
424160071	0831 TP	5593			
424160072	0135 CP	5601			
424160073	0134 CP	5331			
424160074	0159 TP	5599			
424160075	0265 TP		1007		
424160077	1867 TP		1097		
424160078	0690 TP		1100		
424170001	0211 TP	1533	2164	T 1	El expediente en ficha SPA es 188 CP 185 CP
424170002	0196 TP	1318	2032	T 2	
424170004	0405 TP	1314		T 4	
424170005	0127 CP	1312	2029	T 5	
424170006	0349 TP	1313		T 6	
424170007	1223 TP	1315	2030	T 7	
424170008	5033 TP	5346	2002		
424170009	0369 TP	1317			
424170010	0889 TP	1316			
424170011	0849 TP	5347	2001		3788
424170012	0354 TP	1302			
424170013	0034 CP				
424170014	0429 TP	1306			
424170015	0016 TP	1307	2036		
424170016	0062 TP				
424170017	AN.1.924	1320			
424170018	0061 CP	1501	2082		
424170019	1124 TP	1502			
424170020	1026 TP	1503			
424170021	5731 TP	1504	2131		
424170022	0890 TP	1505			
424170023	0345 TP	1506			
424170024	0059 TP	1507			
424170025	0793 TP	1509			
424170026	0074 TP	1513			
424170027	0062 CP	1514			
424170028	0515 TP	1530			
424170029	0341 TP	1532			
424170031		1647			
424170032		1648			
424170033	1349 TP	1670			
424170034	4320 TP	1671			
424170035	0848 TP	1672	2141		
424170036	1673 TP	1673			
424170037		1674			
424170038	0246 TP	1686			
424170039	0282 TP	1687			
424170040	0651 TP	1690			

Nº DE REGISTRO I.T.G.E.	Nº DE EXPEDIENTE	Nº DE FICHA MAC - 21	Nº DE FICHA SPA - 15	Nº DE ADARO	Nº DE EXPEDIENTES POSTERIORES
424170041	0422 TP	1695			
424170042	0390 TP	1696			
424170043	0368 TP	1697			
424170044	0120 CP	1698			
424170045	0356 TP	1700			
424170046	0778 TP	5344	2003		93 CP
424170047	0260 TP	5345	2078		202 CP
424170048	0158 TP	1301	2081		
424170049	0065 TP	5610			
424170050	0761 TP	5611	2137		
424170051	0609 TP	5612			
424170052	1394 TP	5614			306 CP
424170053	0627 TP	5615			
424170054	0016 TP	1610	2034		
424170056	0009 NA		2133		
424170058	E-600		2166		
424170059	0013 NA		2179		
424180001	0040 A4	1311			
424180002	0523 TP	1689			
424180003	0563 TP	1694			
424180004	0444 TP	1699			
424210001	5739-TP	6026			
424210002	5417-TP	6024			
424210003	751-TP	5036			
424210004	4620-TP	5002			
424210005	4530-TP	5011			
424210006	3905-TP	5074			
424210007	5630-TP	5062			
424210008	5363-TP	6001			
424210009	1986-TP	5064			
424210010	1625 TP	4339			2887
424210011	4476-TP	5001			
424210012	5247-TP	5021			
424210013	3397-TP	5007			
424210014	1773-TP	5010			
424210015	1907 TP	4531			
424210016	2887 TP		5012		
424210017	E-1907		5032		
424210018	0386 TP	4529			
424210019	2529 TP	4338	5028		
424220001	688-TP	6020			
424220002	1918-TP	6033			
424220003	0586-TP	6032			
424220004	1340-TP	6019			
424220005	1934-TP	6042			
424220006	1425-TP	6035			
424220007	1454-TP	6054			
424220008	0732-TP	6039			
424220009	836-TP	6053			
424220010	1159-TP	6356			
424220011	0021 CP	6746			
424220012	0272 TP	1611			
424230003					
424230004	0338 TP			T 11	
424230005	3680 TP			T 12	

Nº DE REGISTRO I.T.G.E.	Nº DE EXPEDIENTE	Nº DE FICHA MAC - 21	Nº DE FICHA SPA - 15	Nº DE ADARO	Nº DE EXPEDIENTES POSTERIORES
424230006	0735 TP	1380		T 13	
424230007	662-TP	1322			
424230008	0351 TP				
424230009	324-TP	6044			
424230010	512-TP	1519			
424230011	488-TP	6322			
424230012	473-TP	6045			
424230013	0696 TP	1347	2024		
424230014	210-TP	6346			
424230015	0009 TP	1613			
424230016	0524 TP	1516			
424230017	0151 CP	1515			
424230018	0097 CP	1542			153
424230019	2046 TP	1304	2080		
424230020	0030 CP	1517	2035		
424230021	S/N	1612			
424230022	0055 TP	1512			115
424230023	0600 TP	1511			
424230024	0606 TP	1510			
424230025	0915 TP	1518			
424230026	0512 TP	1519			1858
424230027	0752 TP	1523			
424230028	0504 TP	1659			
424230029	0621 TP	1661			
424230030	3067 TP	1662			
424230031	0595 TP	1308			
424230032	0240 CP	1660			268 CP
424230033	0491 TP	1520	2083		334
424230034	0490 TP	1540			
424230035	1320 TP	1305	2033		
424230036	0555 TP	1529			
424230037	1520 TP	1528			
424230038	0336 TP	1646			
424230039	1808 TP	1664			
424230040	0384 TP	1551			1562
424230041	4251 TP	1008			
424230042	0684 TP	1568			
424230043	1736 TP	1331	2126		
424230044	2427 TP	1567			
424230045	1136 TP	6766			
424230046	0149 TP	1570			1589
424230047	2969 TP	1335			
424230048	0235 TP	1332			
424230049	ANT 1924	1631			
424230050	4272 TP	1642			
424230051	3681 TP	1633			
424230052	2383 TP	1641			
424230053	4042 TP	1639			
424230054	2354 TP	1634			
424230055	0274 TP	1632			
424230056	1739 TP	1384			
424230057	0715 TP	1383			
424230058	1597 TP	1643	2147		
424230059	4576 TP	1387			
424230060	4189 TP	1675			1030

Nº DE REGISTRO I.T.G.E.	Nº DE EXPEDIENTE	Nº DE FICHA MAC - 21	Nº DE FICHA SPA - 15	Nº DE ADARO	Nº DE EXPEDIENTES POSTERIORES	
424230061	1030 TP	1638			4096	
424230062	2140 TP	1386				
424230063	ANT.1924	1636				
424230064	0757 TP	1637				
424230065	ANT 1924	1635				
424230066	ANT.1924	1381				
424230067	0482 TP	1001				
424230068	0146 TP	1683				
424230069	2705 TP	1334				
424230070	0330 CP	1338				
424230071	1540 TP	1360				
424230072	0956 TP	1337	4338		956	
424230073	4568 TP	1546				
424230074	0594 TP	1545				
424230075	4685 TP	1547	2084			
424230076	3092 TP	1336				
424230077	0033 TP	1549				
424230078	0020 TP	1550				
424230079	S/N	1682				
424230080	5645 TP	1681				
424230081	3025 TP	1644				
424230082	2044 TP	1537				
424230083	0502 TP	1535				
424230084	0196 TP	1534			185 CP	
424230085	1886 TP	1685			2924	
424230086	2086 TP	1385				
424230087	3498 TP	1621				
424230088	3539 TP	1359				
424230089	ANT 1924	1378				
424230090	1410 TP	1684				
424230091	0455 TP	1539				
424230093	0510 TP	1693				
424240001	1423 TP			T 14		733
424240002	0511 TP	1640		T 15		
424240003	0042 A4	1416		T 16		
424240004	2092 TP			T 17		
424240005	0015 A4		2063	T 18		
424240006	A-24	1415		T 19		
424240007	ANT.1926	1379		T 20		
424240008	0749 TP	1630	2145	T 21		
424240009	2416 TP	1036	2151	T 22		
424240010	2157 TP	1414	2143	T 23		
424240011	0714 TP		2152		Nº DE ORDEN 10	
424240012	0453 TP			T 25		
424240013	ANT.1924	1401		T 26		
424240014	0128 TP	1593	2149	T 27		
424240015	1591 TP	1595		T 28		
424240016	2566 TP	1411	2150	T 29		
424240017	2831 TP	1389		T 30		
424240018	0480 TP	1390	2146	T 31		
424240019	5841 TP	1382	2144	T 32		
424240020	0117 TP	1339		T 33		
424240021	0585 TP	1409	2062	T 34		
424240022	1745 TP	1410		T 35		
424240023	0228 TP	1653		T 36		

126. En ficha MAC el exp. in. es 342 C

Nº DE REGISTRO I.T.G.E.	Nº DE EXPEDIENTE	Nº DE FICHA MAC - 21	Nº DE FICHA SPA - 15	Nº DE ADARO	Nº DE EXPEDIENTES POSTERIORES
424240024	0034 A4	1388		T 37	Nº DE ORDEN 11
424240025	2001 TP	1412	2142	T 38	
424240026	0526 TP	1594		T 39	
424240027	0168 TP	1377			3680
424240028	3938 TP	1692			
424240029	0607 TP	1691			
424240030	1321 TP	1321			
424240031	0537 TP	1536			
424240032	0549 TP	1373			
424240033	0527-2TP	1374			
424240034	2071 TP	1371	2182		2672
424240035	ANT 1924	1597			
424240036	ANT 1924	1629			Nº DE ORDEN 12
424240037	0342 CP	1656			126
424240038	0342 CP	1657			126
424240040	0342 CP	1654			126
424240041	1650 TP	1596			4806
424240042	ANT 1924	1405			Nº DE ORDEN 5
424240043	ANT 1924	1720			
424240044	0055-A4	1544			
424240045	0057-A4	1543			
424240046	0038-A4	1408			
424240047	0010 CP	1680			
424240048	0023 A4		2091		
424240049	0004 A4		2092		
424250001	1081-TP				
424250002	1081-ATP				
424250003	4675-ATP				
424250004	3191-TP				
424250005	3912-TP				
424250006	4999-TP				
424250007	5833-TP		8019		
424260001	5560-TP	2039			
424260002	4166-TP	6006			
424260003	1950-TP	6375			
424260004	1093-TP	6008			
424260005	1626-TP	3018			
424270001	1471 TP	2515		T 40	4838
424270002	0018 TP			T 41	
424270003	2947 TP	2052	3036	T 42	
424270004	0250 TP	2525		T 43	0330 TP
424270005	4208 TP	1623		T 48	
424270006	0042 TP	1012		T 44	1052,3955
424270007	4712 TP			T 45	
424270008	0529 TP	1016	2088	T 46	
424270009	2981 TP	1029		T 47	4296
424270010	0243 CP			T 142	
424270011	0534 TP	1011		T 143	334 CP
424270012	0091 TP	1575		T 144	4693
424270013	4404 TP	1326		T 145	
424270014	0534 TP	1011			
424270015	2539 TP	1327			
424270016	0484 TP	2351			
424270017	1812 TP	2516			
424270018	0346 TP	2350			4124

Nº DE REGISTRO I.T.G.E.	Nº DE EXPEDIENTE	Nº DE FICHA MAC - 21	Nº DE FICHA SPA - 15	Nº DE ADARO	Nº DE EXPEDIENTES POSTERIORES
424270019	0109 TP	2501			4664
424270020	2305 TP	2517			
424270021	2278 TP	2019	3014		
424270022	0223 TP	2503			
424270023	0658 TP	2048			
424270024	4074 TP	2320			
424270025	0432 TP	2526			236 CP, 3663
424270026	0337 TP	2352			3663
424270027	0471 TP	2046			
424270028	4840 TP	2519			290, 5811
424270029	0375 TP	2504			
424270030	0393 TP	2506			
424270031	2983 TP	2518			
424270032	366 TP	2054			
424270033	436 TP	2508			
424270034	44 TP	2051			
424270035	307 TP	2050			
424270036	971 TP	2512			
424270037	0725 TP	2509			
424270038	522 TP	2053			
424270039	4163 TP	2017			
424270040	2711 TP	2020			
424270042	2324 TP	2040			
424270043	2741 TP				
424270044	902 TP				
424270045	1482 TP				
424270046	316 TP-B				
424270047	127 TP				
424270048	2305 TP	2517			
424270049					
424270050	2986-TP	1006			
424270051	762-TP	6056			
424270052	2680-TP	6061			
424270053	2060-TP	1005			
424270054	0527 TP	1016			
424270055	2338 TP	1017			
424270056	2169 TP	1018			
424270057	1532 TP	1026			2126
424270058	1200 TP	1027			
424270059	4580 TP	1028			
424270060	3929 TP	1030	2161		
424270061	3907 TP	1328	2068		
424270062	2577 TP	1329			4998
424270063	1539 TP	1330	2123		
424270064	3718 TP	1348			
424270065	2956 TP	1349	2069		
424270066	2231 TP	1350			4117 TP, 386 CP
424270067	4495 TP	1352	2121		
424270068	0044 A4	1353			
424270069	ANT 1924	1354			655 TP, 1456
424270070	0659 TP	1355	2122		72 CP
424270071	0045-A4	1356			
424270072	0046-A4	1357			Nº DE ORDEN 19
424270073	0047-A4	1358			
424270074	1869 TP	1362	2090		5011, 5244, 338 CP, 391 CP

Nº DE REGISTRO I.T.G.E.	Nº DE EXPEDIENTE	Nº DE FICHA MAC - 21	Nº DE FICHA SPA - 15	Nº DE ADARO	Nº DE EXPEDIENTES POSTERIORES
424270075	1746 TP	1363			
424270076	0291 TP	1364			3368
424270077	0665 TP	1365			
424270078	1551 TP	1366			
424270079	0661 TP	1367			
424270080	0546 TP	1368			
424270082	0655-2				1386, 820, 1456
424270083	0771 TP	1569			
424270084	2418 TP	1571			4080
424270085	0336 TP	1572			
424270086	0626 TP	1588			
424270087	0052 TP	1589			380
424270088	3661 TP	1614			
424270089	3368 TP	1617			291
424270090	3708 TP	1622			
424270091	0862 TP	1624			5214, 5252
424270092	4591 TP	1625			
424270093	0862 TP	1626			5214, 5252
424270094	5541 TP	1627			
424270095	2646 TP	1628	2135		
424270096	4493 TP	1676			
424270097	4375 TP	1677			
424270098	0291 TP	1678			
424270099	2331 TP	1679			2338
424270100	0415 TP	2587			
424270101	4664 TP	2588			109
424270102	0655 TP			2066	
424270103	ANT 1924			2089	
424280001	ANT.1924			T 49	
424280002	0214 TP			T 50	
424280003	ANT.1924			T 51	
424280004	ANT.1924			T 52	
424280005	ANT.1924				
424280006	5268 TP	2520		T 53	5046
424280007	5046 TP	2521		T 55	5268
424280008	4601 TP	1553		T 56	5574
424280009	4403 TP	1581		T 57	
424280010	5010 TP			T 58	
424280011	3274 TP	1033		T 59	
424280012	0414 TP	1601		T 60	
424280013	3046 TP	1398		T 61	
424280014	0254 TP	1574		T 62	
424280015	0298 TP	1013		T 63	298
424280016	0186 TP	1552		T 64	
424280017	0064 TP	1555		T 65	
424280018	0043 A4	1344		T 66	
424280019	0012 TP	1592		T 67	
424280020	2526 TP	1375		T 68	
424280021	1846 TP	1395		T 69	4785, 345 CP
424280022	4075 TP	1015	2160	T 70	
424280023	2440 TP	1652		T 71	
424280024	0339 TP	1340		T 72	
424280025	0242 TP	1342		T 73	
424280026	0251 TP	1341		T 74	
424280027	5676 TP		2004	T 75	

Nº DE REGISTRO I.T.G.E.	Nº DE EXPEDIENTE	Nº DE FICHA MAC - 21	Nº DE FICHA SPA - 15	Nº DE ADARO	Nº DE EXPEDIENTES POSTERIORES
424280028	5512 TP	1561		T 76	5512-2
424280029	0094 TP	1560		T 77	
424280030	2435 TP	1370		T 78	
424280031	0519 ATP	1558		T 79	Nº DE ORDEN 3
424280032	0120 TP	1343		T 80	
424280033	0092 TP	1608		T 81	
424280034	3274 TP			T 82	
424280035	0542 TP	1393	2067	T 83	
424280036	0543 TP	1650		T 84	
424280037	0519 TP			T 85	
424280038	0519 TP			T 86	
424280039	0033 A4	1649	2158	T 87	Nº DE ORDEN 33
424280040	0294 TP	1406		T 88	
424280041		1400	2056	T 89	Nº DE ORDEN 16
424280042	2455 TP	1598		T 90	740, 767, 3874, 5507
424280043	ANT.1924			T 91	
424280044	0001 A4	1404	2057	T 92	
424280045	1127 TP	1396		T 93	3118, 3161
424280046	0029 A4	1369		T 94	Nº DE ORDEN 8
424280047	1115 TP	1394	2112	T 95	
424280048	1244 TP		2111	T 96	
424280049	0191 TP			T 97	
424280050	ANT.1924	1602		T 98	
424280051	0226 TP	1032	2064	T 99	226-2
424280052	3786 TP	1392	2159	T 100	3787
424280053	2538 TP	1619		T 101	
424280054	0226 TP	1031		T 102	226
424280055	0516 TP	1035	2108	T 103	
424280056	3279 TP	1407		T 104	
424280057	1833 TP	1402	2061	T 105	
424280058	2142 TP	1372		T 106	
424280059	1458 TP	1620		T 107	5381,5531
424280061	0298 TP			T 146	
424280062	0043 TP	1591	2094	T 147	
424280063	0012 TP	1592		T 148	
424280064				T 149	
424280065				T 150	
424280066				T 151	
424280067				T 152	
424280068				T 153	
424280069	5389 TP			T 154	
424280070				T 155	
424280071				T 156	
424280072	ANT 1924	1376			
424280073	0035-A4	1397			
424280075	0081 TP	1554			
424280076	S/N	1556			
424280077	0069 TP	1557			
424280078	S/N	1559			
424280079	5389 TP	1562			
424280080	0279 TP	1573			357, 2936
424280081	5379 TP	1583			
424280082	2302 TP				5402
424280083	1574 TP	1599			
424280084	ANT 1924	1603			

Nº DE REGISTRO I.T.G.E.	Nº DE EXPEDIENTE	Nº DE FICHA MAC - 21	Nº DE FICHA SPA - 15	Nº DE ADARO	Nº DE EXPEDIENTES POSTERIORES
424280085	ANT 1924	1604			
424280086	ANT 1924	1605			Nº DE ORDEN 15
424280087	ANT 1924	1606	2060		Nº DE ORDEN 24
424280088	0086-2TP	1607			
424280089	ANT 1924	1615			Nº DE ORDEN 8
424280090	ANT 1924	1616			
424280091	0453 TP	1618			
424280092	0528 TP	1651			
424280093	308-Nº2	1701			
424280094	0308 TP	1702			
424280095	0294 TP	1703			
424280096	0253 TP	1704			
424280097	0108 CP.	1705			
424280098	0108 CP.	1706			
424280099	0108 CP.	1707			
424280100	0108 CP.	1708			
424280101	0108 CP.	1709			
424280102	0108 CP.	1711			
424280103	0108 CP.	1712			
424280104	0108 CP.	1713			
424280105	0108 CP.	1714			
424280106	0108 CP.	1715			
424280107	0108 CP.	1716			
424280108	0108 CP.	1717			
424280109	0108 CP.	1718			
424280110	0108 CP	1719			
424280111	1694 TP	1204		T 108	
424280112	2715 TP	1361			
424280113	0002 A4		2059		
424280115	0011 A4		2162		
424310001	5377 TP			S 24	
424310002	5497 TP	3342	8014	S 25	
424310003	5387 TP			S 26	
424310004	5434 TP	3014			
424310005	2028 TP	3534			
424310006	5338-TP				
424310007	3313-TP				
424310008	1839 TP	3016	8009		
424310009	1983 TP	3343			
424310010	2430 TP	3533			
424310011	2456 TP	3532			
424310012	5345 TP	3341			
424310013	5377 TP				
424310014	2488 TP	3507			4498
424310015	2569 TP				
424320001	963 TP				
424320002	2406 TP	3035		A 71	
424320003	2375 TP	3034		A 72	
424320004		2003			
424320005	3593 TP	2002	4045		
424320006	2612 TP	2559			
424320007	4917 TP	2004	4002		5533, 413 CP
424320009	5438 TP	2012	4006		
424320010	4331-TP	2011			
424320011	2513 TP	2561			

Nº DE REGISTRO I.T.G.E.	Nº DE EXPEDIENTE	Nº DE FICHA MAC - 21	Nº DE FICHA SPA - 15	Nº DE ADARO	Nº DE EXPEDIENTES POSTERIORES
424320012	2376 TP	3537			
424320013	2370 TP	3549			
424320014	2374 TP	3539			
424320015	2752 TP	3544	8028		
424330001	0452 TP		2085		
424330002	2734 TP	2322	3079	A 87	
424330003	0449 TP	2349	3078	A 68	244 CP
424330004				GC 2	
424330007	2070 TP			A 92	
424330008	0245 TP			A 41	
424330009	0255 TP	2582		A 85	
424330010	0347 TP	2340	3022	A 66	
424330011	4671 TP		3077	A 86	
424330012	2269 TP	2308	3002	A 65	
424330014	0364 TP	2553		A 42	
424330016	0513 TP	2007	3076	A 4	
424330017	5800 TP	3040		A 3	
424330018	0470-?			A 3	
424330019	0358 TP	2021		A 2	58
424330020	0289 TP	2009	3008	A 1	
424330021	2218 BTP	2536		A 37	
424330022	2070 TP	2534		A 35	5366
424330023	5031 TP	2027		A 8	
424330024	2211 TP	2307		A 46	266, 1680, 2514, 513, 2515
424330026	2211 TP			A 6	
424330027	0266 TP	2008		A 5	
424330028	0160 TP	2551			
424330031	3151 TP			A 44	
424330035	0157 TP	2583		A 10	2507
424330042	3442 TP	2567	3057	A 90	3448
424330043	1131 TP	2032	3018	A 12	263, 286 CP
424330044	0238 TP	2031	3033	A 13	
424330045	0083 TP	2330	3049		
424330046	0710 TP	2309	3047	A 15	
424330048	0443 TP	2014	3054	A 17	346 CP
424330049	0304 TP	2547	3046	A 18	
424330050	1965 BTP		3064	A 89	
424330051	4761 TP	2326	3067	A 23	
424330052	3071 TP	2038		A 57	
424330053	1797 TP		3029	A 52	1796, 2436
424330055	2466 TP	2035	4025	A 54	353 CP
424330056	0475 TP	2034		A 31	
424330057	0129 TP	2344	3044	A 56	5670
424330058	4197 TP	2345	4039	A 55	
424330059	0235 TP			A 19	
424330060	2321 TP	2057		A 20	
424330062	4686 TP	2037	3048	A 29	3693
424330063	ANT.1924	2331		A 24	
424330064	4735 TP	2334	3070	A 25	
424330065	0134 TP	2319		A 59	
424330066	0501 TP	2055	4034	A 32	2669
424330067	2485 TP	2056	4030	A 22	
424330068	0358 CP			A 21	
424330070	2405 TP	3538	8034	A 73	
424330071	1966 TP			A 38	

Nº DE REGISTRO I.T.G.E.	Nº DE EXPEDIENTE	Nº DE FICHA MAC - 21	Nº DE FICHA SPA - 15	Nº DE ADARO	Nº DE EXPEDIENTES POSTERIORES
424330072	1069 TP	2333		A 110	
424330073	0122 TP			A 111	
424330074	0182 CP			A 112	
424330075	0263 TP	2028		A 113	2428
424330076	0227 TP			A 114	
424330077	1356 TP	2514		A 115	
424330078	0413 TP	2522		A 116	
424330079	2540 TP		3072	A 117	
424330080	2521 TP			A 118	
424330121	2218 TP	2565			
424330122	1966 TP		3065		
424330123	0098 TP	2571	3001		
424330124	0478-?				
424330125					
424330126	2530 TP	2325			
424330127	0734 TP				
424330128	2530ATP	2325			
424330129	0095 TP	2342			2630
424330130	2870 TP	2324			435, 3901
424330131	1747 TP				
424330132	2587 TP		3020		
424330133	0702 TP	2554			
424330134	2303 TP	2023			506, 4804
424330135	5157 TP	2560	4026		
424330136	0394 CP	2033	4003		
424330137					
424330138	0976 TP	2513			
424330139	1071 TP	2047			
424330140	0162 TP	2043	3073		1997, 4930, 5365, 379 CP
424330141	0379 TP	2505			
424330142	3999 TP	2315			4000, 4756
424330143	1004 TP	2523			
424330144	3731 TP	2524			4592
424330145	957 TP				
424330146	0474 TP	2316	3011		
424330147	4199 TP	2323			
424330148					
424330149	0791 TP		3015		
424330150	394 TP				
424330151	786 TP				
424330152	865 TP				
424330153	4660 TP	2026			
424330154	5078 TP	2015			
424330155	0506 TP	2024	3040		2303, 4804
424330156	2303 TP	2023			
424330157	0348 TP	2042	3023		
424330158	1796 TP	2001			
424330159	5053 TP	2563			501, 2669
424330160	0933 TP	2531			
424330161	0433 TP	2041			4224, 4676
424330162	2200 TP	2532			
424330163	ANT 1924	2317			
424330164	0105 TP	2336	3007		
424330166	4186 TP	2348			
424330167	0592 tp	2354			2636

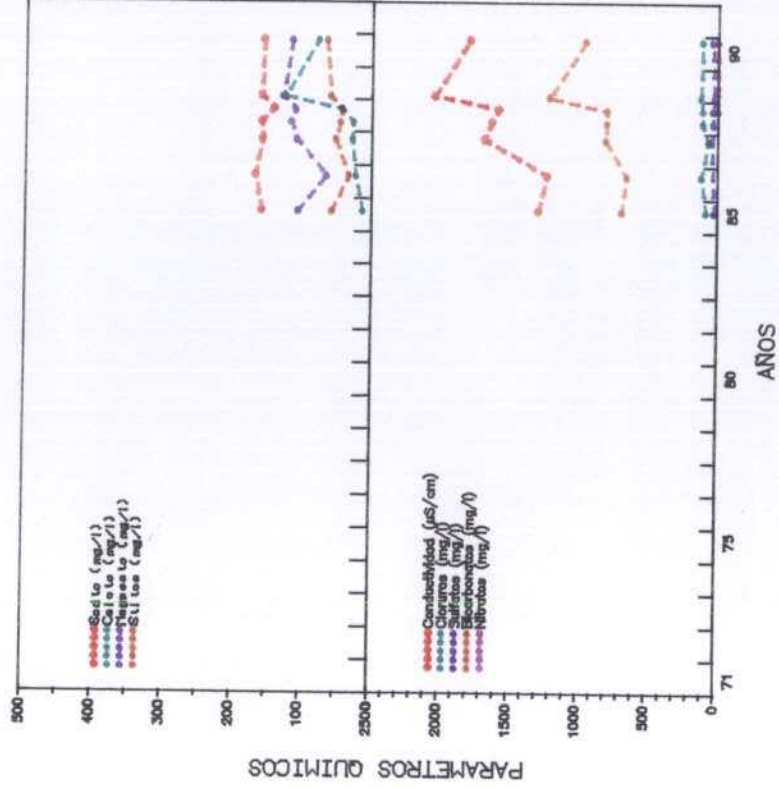

Nº DE REGISTRO I.T.G.E.	Nº DE EXPEDIENTE	Nº DE FICHA MAC - 21	Nº DE FICHA SPA - 15	Nº DE ADARO	Nº DE EXPEDIENTES POSTERIORES
424330168	2575 TP		4062		
424330169	0479 TP	2528	3006		
424330170	0616 TP	2529			2230, 4692
424330171	2217 TP	2535			
424330172	2665 TP	2537			
424330173	4557 TP	2538			
424330174	0435 TP	2539			2870, 3901
424330175	0332 TP	2542	3053		
424330176	0107 TP	2545			2477
424330177	ANT 1927	2546			
424330179	2468 TP	2548			
424330180	3838 TP	2549			
424330181	2871 TP	2550			
424330182	0039 TP	2568	3059		
424330183	0097 TP	2573	3061		
424330184	0328 TP	2576			
424330185	2853 TP	2580	3009		4221
424330186	4950 TP	3540			
424330187	5191 TP	3541	4061		
424330188	2322 TP	3542			
424330189	1797 TP		4031		
424330190	0548 TP		3013		
424330191	0097 TP		3019		
424330193	0248 TP		3042		
424330195	0087 TP		3050		
424330196	0100 TP		3051		
424330197	0104 TP		3052		
424330199	0493 TP		3055		
424330200	2996 TP		3056		
424330201	0070 TP		3060		
424330202	0554 TP		3063		
424330204	0219 CP		4001		
424330205	5186 TP		4024		
424330206	0356 TP		4028		
424340001	0019 TP			A 119	
424340002	2268 TP	2575		A 120	
424340003	2102 TP			A 121	
424340004	1437 TP	2339	3074	A 122	
424340005	0496 TP			A 123	
424340006	0230 TP			A 124	
424340007	0172 TP			A 125	
424340008	0402 TP			A 126	
424340009	0525 TP	2311	3035	A 127	968
424340010	0004 TP			A 130	
424340011	1681 TP	2314		A 131	
424340012				A 132	
424340013	0327 TP	2313		A 133	
424340014	ANT.1924			A 134	
424340015	1462 TP			A 135	
424340016	3825 TP	2045		A 136	
424340017	0209 TP	2321		A 137	
424340018	0234 TP		3071	A 138	
424340019	0090 TP	2337		A	
424340020	0188 TP	2338		A 140	
424340021	2442 TP			A 141	

Nº DE REGISTRO I.T.G.E.	Nº DE EXPEDIENTE	Nº DE FICHA MAC - 21	Nº DE FICHA SPA - 15	Nº DE ADARO	Nº DE EXPEDIENTES POSTERIORES
424340022	0402 TP				863
424340023	0180 TP				
424340024	0281 TP	2527			
424350001	5607 TP	3009	8038	S 32	
424350002	5336 TP	3304		S 31	5813
424350003	5003 TP	3308		S 30	5597
424350004	5167 TP	3001		S 28	
424350005	5299 TP	3504		S 27	
424350007	5781 TP	3505		S 29	
424350008	5300 TP	3004	8001	S 5	
424350009	2745 TP	3309	8005	S 4	
424350010	2445 TP	3503		S 3	
424350011	ANT.1924			S 2	
424350012	0257 TP	3303	8036	S 1	4817
424350013	0468 TP	3302	8042	S 11	
424350014	0267 TP	3310	8008	S 10	4498
424350015	4621 TP	3006		S 33	5737, 5808
424350016	5413 TP	3002	8007	S 34	
424350017	2498 TP	3005		S 35	
424350018	5590 TP	3512		S 36	
424350019	2333 TP	3007	8006	S 9	5489, 5592
424350020	2337 TP		8010	S 8	
424350021	0505 TP	3301	8011	S 7	
424350022	2836 TP	3515	8015	S 12	
424350023	2828 TP			S 13	
424350024	2824 TP	3032		S 15	2590, 2828, 2829, 2830
424350025	2590 TP	3514	8004	S 14	2830, 2824, 2828, 2829
424350026				S 17	
424350027	5847 TP	3028		S 20	
424350028	5845 TP	3029		S 21	
424350029	5650 TP	3529	8016	S 22	
424350030	5806 TP	3030	8041	S 23	
424350031				SP-1	
424350032				SP-5	
424350033				SP-2	
424350034				SP-7	
424350035	0408 TP	3502			0230 CP
424350036	2626 TP	3543			
424350037	2570 TP	3545	8037		4644
424360001	2282 TP	3033	8021	A 75	
424360002				I 2	
424360003	0218 TP	3501		S 37	4897
424360004				SP 10	
424360005				SP 11	
424360006				SP 9	
424360007				SP 8	
424360008	5964 TP			SP 12	
424360009				SP 18	
424360010				SP 18	
424360011	0406 TP	3536			
424370001	0060 TP	3043	8020	A 74	
424370002	5554 TP	3044	8022		5556
424370004	0553 TP	2355		A 33	1123, 5052
424370006				A 27	
424370007				A 28	

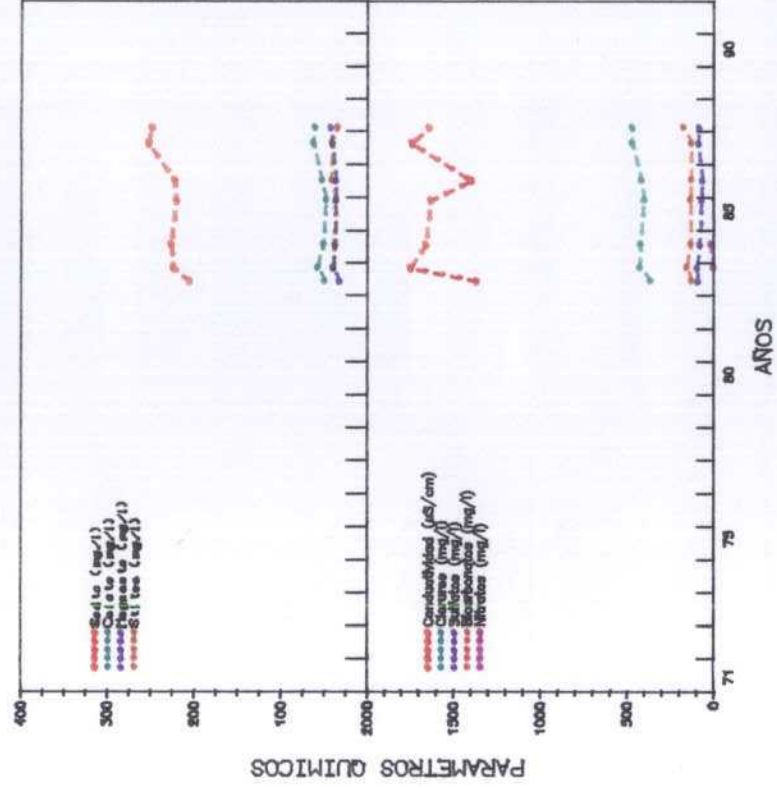
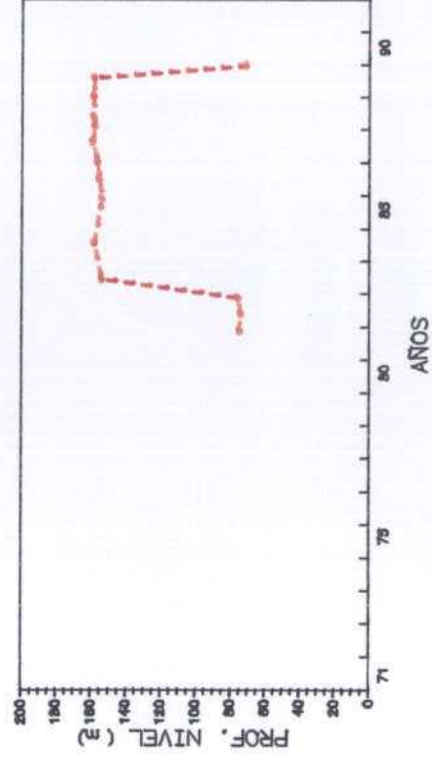
Nº DE REGISTRO I.T.G.E.	Nº DE EXPEDIENTE	Nº DE FICHA MAC - 21	Nº DE FICHA SPA - 15	Nº DE ADARO	Nº DE EXPEDIENTES POSTERIORES
424370008	2679 TP			A 70	
424370009	3849 TP			A 63	
424370010	5552 TP	3042	8033	A 78	5555
424370012	2304 TP	2318	4038	A 60	370 CP
424370013	3103 TP	3347	4016	A 61	
424370014	0288 TP			A 62	
424370015	0217 TP		8013	A 88	
424370016	3478 TP	3041	8025	A 79	
424370017	5800 TP	3040	8024	A 81	
424370018	5553 TP	3037	8035		5557
424370020	0194 TP	3039		A 80	
424370022					
424370023					
424370024					
424370025					
424370026					
424370027	0392 CP				
424370028	5052 TP	2356	4023		553,1123
424370029	0288 CP	2562	4022		1138
424370030	0370 CP				
424370031	3849 TP		4020		
424370033	3904 TP		4055		
424370034	0194 CP		8012		
424370035	0407 TP		8023		

A N E X O - XIII
GRAFICOS DE EVOLUCION TEMPORAL
NIVEL PIEZOMETRICO-PARAMETROS QUIMICOS

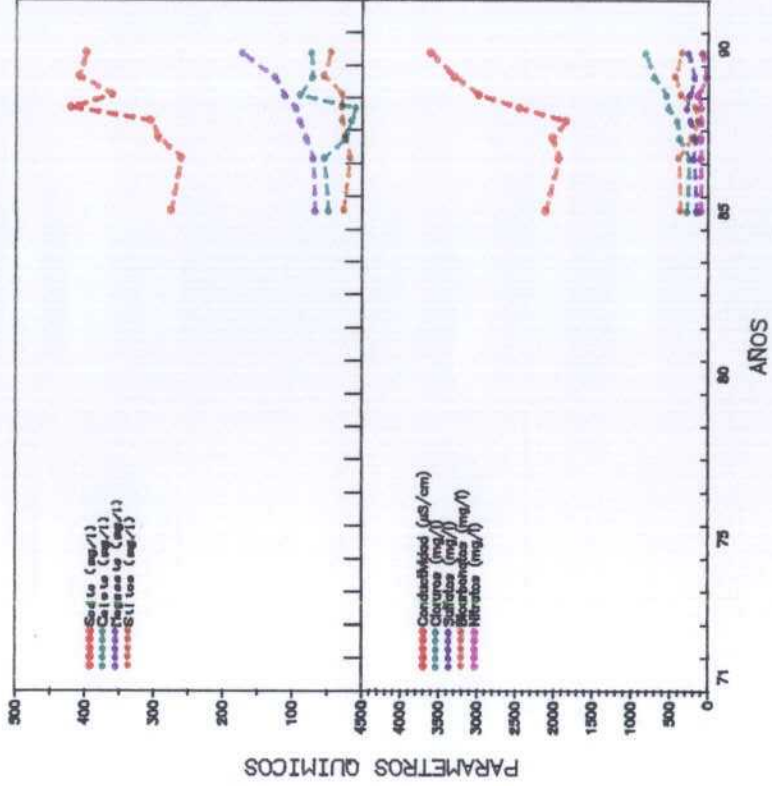
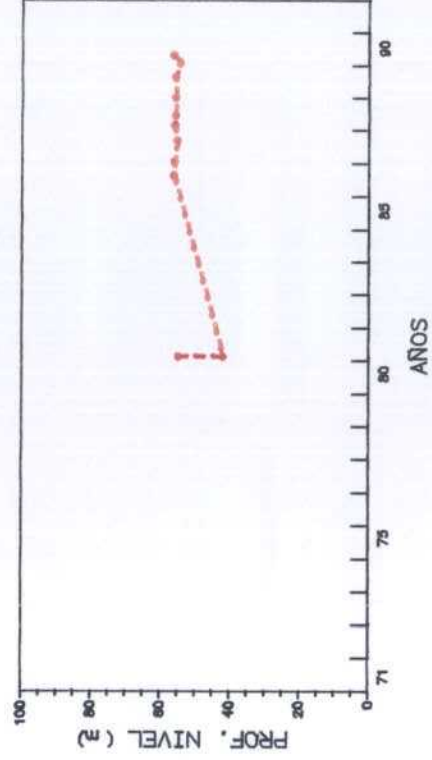
PUNTO 424270008



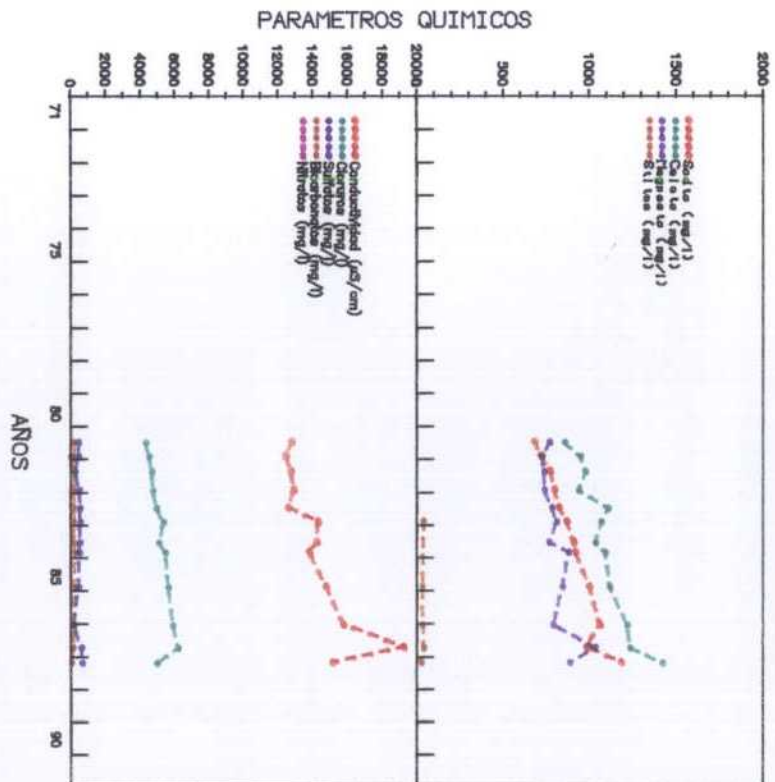
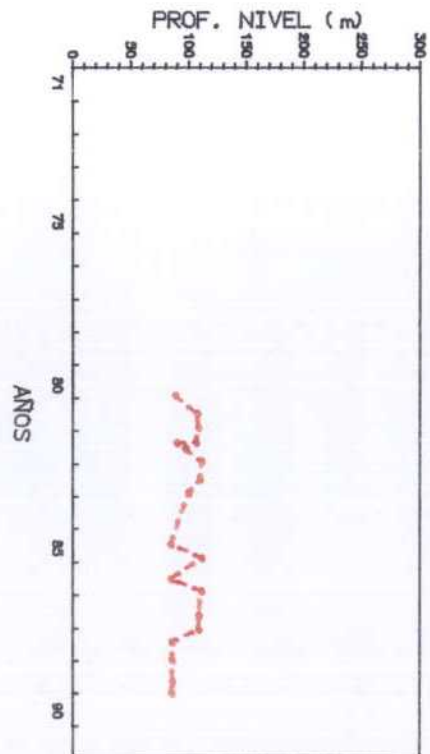
PUNTO 424350010



PUNTO 424280060



PUNTO 424370004



A N E X O - XIV
LISTADO DE PUNTOS DE AGUA SIN EXPLOTACION

PUNTOS DE AGUA SIN UTILIZACION

414180001	414270043	414340017	414380020	424270007	424280025	424320015	424330138	424350036
414180002	414270044	414340018	414380021	424270012	424280025	424330008	424330141	424350037
414180003	414270045	414340023	424150031	424270017	424280029	424330009	424330143	424360002
414180012	414270047	414340029	424150032	424270019	424280036	424330014	424330144	424360003
414240003	414270049	414340030	424150033	424270020	424280038	424330022	424330149	424360010
414240004	414270053	414340031	424150035	424270022	424280050	424330024	424340001	424360011
414270009	414270054	414340033	424150036	424270025	424280053	424330026	424340002	424370008
414270011	414270055	414340034	424150038	424270028	424280061	424330028	424340003	424370023
414270013	414270056	414340036	424150039	424270029	424280063	424330031	424340005	424370024
414270017	414270057	414340040	424160075	424270030	424280065	424330035	424340005	424370025
414270018	414330004	414340044	424170001	424270031	424280066	424330042	424340006	424370027
414270019	414330007	414340045	424170012	424270037	424280067	424330049	424340006	424370029
414270020	414330008	414340046	424170018	424280001	424280069	424330050	424340007	424370030
414270021	414330009	414340048	424170056	424280001	424280070	424330070	424340007	
414270022	414330010	414340056	424210015	424280005	424280071	424330071	424340008	
414270023	414330011	414340059	424210018	424280006	424310005	424330072	424340010	
414270024	414330013	414340060	424220011	424280007	424310010	424330072	424340023	
414270029	414330018	414340062	424240007	424280008	424310011	424330073	424350005	
414270030	414330019	414340067	424240023	424280009	424310012	424330074	424350007	
414270031	414330021	414340069	424270001	424280014	424310014	424330074	424350018	
414270032	414330022	414340071	424270001	424280015	424310015	424330078	424350020	
414270034	414330024	414340073	424270002	424280016	424320006	424330125	424350022	
414270037	414330025	414340075	424270004	424280017	424320011	424330131	424350024	
414270038	414330031	414380007	424270004	424280018	424320012	424330133	424350026	
414270039	414330033	414380018	424270004	424280021	424320013	424330134	424350033	
414270042	414330034	414380019	424270005	424280024	424320014	424330135	424350035	